



ПОСТАНОВЛЕНИЕ

ЈӨП

от «8» август 2024 года № 96

с. Майма

О внесении изменения в постановление Администрации муниципального образования «Майминский район» от 8 декабря 2020 № 115 «Об утверждении Реестра размещения мест (площадок) накопления твердых коммунальных отходов на территории муниципального образования «Манжерокское сельское поселение» муниципального образования «Майминский район»

В соответствии со статьями 8 и 13.4 Федерального закона от 24 июля 1998 года № 89-ФЗ «Об отходах производства и потребления», постановлением Правительства Российской Федерации от 31 августа 2018 года № 1039 «Об утверждении Правил обустройства мест (площадок) накопления твердых коммунальных отходов и ведения их реестра», пунктом 24 части 1 статьи 35 Устава муниципального образования «Майминский район», принято решением Совета депутатов Майминского района от 22 июня 2005 № 27-01,
постановляю:

1. Внести изменение в Реестр размещения мест (площадок) накопления твердых коммунальных отходов на территории муниципального образования «Манжерокское сельское поселение» муниципального образования «Майминский район» изложив его в новой редакции:

«Приложение к постановлению
Администрации муниципального
образования «Майминский район»
от « » 202 года №

УТВЕРЖДЕНО

постановлением Администрации
муниципального образования
«Майминский район»

РЕЕСТР**размещения мест (площадок) накопления твердых коммунальных отходов на территории муниципального образования «Манжерокское сельское поселение» муниципального образования «Майминский район»****Раздел I. Реестр размещения мест (площадок) накопления ТКО (собственность муниципального образования «Майминский район»)****1.1. Реестр размещения мест (площадок) накопления ТКО, с. Манжерок, муниципального образования «Манжерокское сельское поселение» (далее – Реестр)**

| № | № площадки | Данные о собственниках мест (площадок) накопления ТКО (для юридических лиц: полное наименование и ОГРН запись в ЕГРЮЛ, адрес; для индивидуальных предпринимателей: Ф.И.О., ОГРН запись в ЕГРИП, адрес регистрации по месту жительства; для физических лиц – Ф.И.О., серия, номер и дата выдачи паспорта или иного документа, удостоверяющего личность в соответствии с законодательством РФ, адрес регистрации по месту жительства, контактные данные) | Данные о нахождении мест (площадок) накопления ТКО (сведения об адресе и (или) географических координатах), схема размещения мест (площадок) накопления ТКО (далее - схема) | Данные о технических характеристиках мест (площадок) накопления ТКО (сведения об используемом покрытии, площади, количестве размещенных и планируемых к размещению контейнеров и бункеров с указанием их объема) | Данные об источниках образования ТКО, которые складываются в местах (площадках) накопления ТКО (сведения об одном или нескольких объектах капитального строительства, территории (части территории) поселения при осуществлении деятельности которых образуются ТКО, складываемые в соответствующих местах (на площадках) накопления ТКО) |
|---|-------------|--|---|--|---|
| 1 | 2 | 3 | 4 | 5 | 6 |
| 1 | 84615445-М1 | Администрация муниципального образования "Майминский район", ОГРН 1030400667769, 649100, Республика Алтай, Майминский р-н, с.Майма, ул. Ленина дом № 22 | пер. Лесхоз 1, схема – приложение 1 к настоящему Реестру | Закрытого типа: площадь – 18 м2; 4 контейнера, объем - 1м3 | население муниципального образования "Манжерокское сельское поселение" |
| 2 | 84615445-М2 | Администрация муниципального образования "Майминский район", ОГРН 1030400667769, 649100, Республика Алтай, Майминский р-н, с.Майма, ул. Ленина дом № 22 | ул. Подгорная 5, схема – приложение 1 к настоящему Реестру | Закрытого типа: площадь – 18 м2; 4 контейнера, объем - 1м3 | население муниципального образования "Манжерокское сельское поселение" |
| 3 | 84615445-М3 | Администрация муниципального образования "Майминский район", ОГРН 1030400667769, 649100, Республика Алтай, Майминский р-н, с.Майма, ул. Ленина дом № 22 | ул. Подгорная 11А, схема – приложение 1 к настоящему Реестру | Закрытого типа: площадь-18 м2; 4 контейнера, объем - 1м3 | население муниципального образования "Манжерокское сельское поселение" |
| 4 | 84615445-М4 | Администрация муниципального образования "Майминский район", ОГРН 1030400667769, 649100, Республика Алтай, Майминский р-н, с.Майма, ул. Ленина дом № 22 | ул. Манжерокская 5, схема – приложение 1 к настоящему Реестру | Закрытого типа: площадь – 18 м2; 4 контейнера, объем - 1м3 | население муниципального образования "Манжерокское сельское поселение" |

| | | | | | |
|----|------------------|--|---|---|---|
| 5 | 84615445- M5 | Администрация муниципального образования "Майминский район", ОГН 1030400667769, 649100, Республика Алтай, Майминский р-н, с.Майма, ул. Ленина дом № 22 | ул. Манжерокская 16, схема – приложение 1 к настоящему Реестру | Закрытого типа: площадь – 18 м2; 4 контейнера, объем - 1м3 | население муниципального образования "Манжерокское сельское поселение" |
| 6 | 84615435- M6 | Администрация муниципального образования "Майминский район", ОГН 1030400667769, 649100, Республика Алтай, Майминский р-н, с.Майма, ул. Ленина дом № 22 | ул. Подгорная 19, схема – приложение 1 к настоящему Реестру | Закрытого типа: площадь – 18 м2; 4 контейнера, объем - 1м3 | население муниципального образования "Манжерокское сельское поселение" |
| 7 | 84615435- M7 | Администрация муниципального образования "Майминский район", ОГН 1030400667769, 649100, Республика Алтай, Майминский р-н, с.Майма, ул. Ленина дом № 22 | ул. Манжерокская 11, схема – приложение 1 к настоящему Реестру | Закрытого типа: площадь – 18 м2; 4 контейнера, объем - 1м3 | население муниципального образования "Манжерокское сельское поселение" |
| 8 | 84615435- M8 | Администрация муниципального образования "Майминский район", ОГН 1030400667769, 649100, Республика Алтай, Майминский р-н, с.Майма, ул. Ленина дом № 22 | ул. Подгорная 21 (пер. Цветочный) схема – приложение 1 к настоящему Реестру | Закрытого типа: площадь – 18 м2; 4 контейнера, объем - 1м3 | население муниципального образования "Манжерокское сельское поселение" |
| 9 | 84615435- M9 | Администрация муниципального образования "Майминский район", ОГН 1030400667769, 649100, Республика Алтай, Майминский р-н, с.Майма, ул. Ленина дом № 22 | ул. Подгорная 27 схема – приложение 1 к настоящему Реестру | Закрытого типа: площадь – 18 м2; 4 контейнера, объем - 1м3 | население муниципального образования "Манжерокское сельское поселение" |
| 10 | 84615435- M10 | Администрация муниципального образования "Майминский район", ОГН 1030400667769, 649100, Республика Алтай, Майминский р-н, с.Майма, ул. Ленина дом № 22 | ул. Манжерокская 26 схема – приложение 1 к настоящему Реестру | Закрытого типа: площадь – 18 м2; 4 контейнера, объем - 1м3 | население муниципального образования "Манжерокское сельское поселение" |
| 11 | 84615435- M11 | Администрация муниципального образования "Майминский район", ОГН 1030400667769, 649100, Республика Алтай, Майминский р-н, с.Майма, ул. Ленина дом № 22 | ул. Манжерокская 35, схема – приложение 2 к настоящему Реестру | Закрытого типа: площадь – 18 м2; 4 контейнера, объем - 1м3 | население муниципального образования "Манжерокское сельское поселение" |
| 12 | 84615435- M12 | Администрация муниципального образования "Майминский район", ОГН 1030400667769, 649100, Республика Алтай, Майминский р-н, с.Майма, ул. Ленина дом № 22 | ул. Дружбы 53, схема – приложение 2 к настоящему Реестру | Закрытого типа: площадь – 18 м2; 4 контейнера, объем - 1м3 | население муниципального образования "Манжерокское сельское поселение" |
| 13 | 84615435- M13 | Администрация муниципального образования "Майминский район", ОГН 1030400667769, 649100, Республика Алтай, Майминский р-н, с.Майма, ул. | ул. Алтайская 1, схема – приложение 2 к настоящему Реестру | Закрытого типа: площадь – 18 м2; 4 контейнера, объем - 1м3 | население муниципального образования "Манжерокское сельское поселение" |

| | | | | | |
|----|--------------|---|---|--|--|
| | | Ленина дом № 22 | | | |
| 14 | 84615435-M14 | Администрация муниципального образования "Майминский район", ОГРН 1030400667769, 649100, Республика Алтай, Майминский р-н, с.Майма, ул. Ленина дом № 22 | ул. Алтайская 1, схема – приложение 2 к настоящему Реестру | Закрытого типа: площадь – 18 м2; 4 контейнера, объем - 1м3 | население муниципального образования "Манжерокское сельское поселение" |
| 15 | 84615435-M15 | Администрация муниципального образования "Майминский район", ОГРН 1030400667769, 649100, Республика Алтай, Майминский р-н, с.Майма, ул. Ленина дом № 22 | ул. Дружбы 26, схема – приложение 2 к настоящему Реестру | Закрытого типа: площадь – 18 м2; 4 контейнера, объем - 1м3 | население муниципального образования "Манжерокское сельское поселение" |
| 16 | 84615435-M16 | Администрация муниципального образования "Майминский район", ОГРН 1030400667769, 649100, Республика Алтай, Майминский р-н, с.Майма, ул. Ленина дом № 22 | ул. Береговая 9, схема – приложение 3 к настоящему Реестру | Закрытого типа: площадь – 18 м2; 4 контейнера, объем - 1м3 | население муниципального образования "Манжерокское сельское поселение" |
| 17 | 84615435-M17 | Администрация муниципального образования "Майминский район", ОГРН 1030400667769, 649100, Республика Алтай, Майминский р-н, с.Майма, ул. Ленина дом № 22 | пер. Сосновый 18, схема – приложение 3 к настоящему Реестру | Закрытого типа: площадь – 18 м2; 4 контейнера, объем - 1м3 | население муниципального образования "Манжерокское сельское поселение" |
| 18 | 84615435-M18 | Администрация муниципального образования "Майминский район", ОГРН 1030400667769, 649100, Республика Алтай, Майминский р-н, с.Майма, ул. Ленина дом № 22 | ул. Алтайская 30, схема – приложение 3 к настоящему Реестру | Закрытого типа: площадь – 18 м2; 4 контейнера, объем - 1м3 | население муниципального образования "Манжерокское сельское поселение" |
| 19 | 84615435-M19 | Администрация муниципального образования "Майминский район", ОГРН 1030400667769, 649100, Республика Алтай, Майминский р-н, с.Майма, ул. Ленина дом № 22 | ул. Ленинская 18, схема – приложение 3 к настоящему Реестру | Закрытого типа: площадь – 18 м2; 4 контейнера, объем - 1м3 | население муниципального образования "Манжерокское сельское поселение" |
| 20 | 84615435-M20 | Администрация муниципального образования "Майминский район", ОГРН 1030400667769, 649100, Республика Алтай, Майминский р-н, с.Майма, ул. Ленина дом № 22 | ул. Зеленая 8, схема – приложение 3 к настоящему Реестру | Закрытого типа: площадь – 18 м2; 4 контейнера, объем - 1м3 | население муниципального образования "Манжерокское сельское поселение" |
| 21 | 84615435-M21 | Администрация муниципального образования "Майминский район", ОГРН 1030400667769, 649100, Республика Алтай, Майминский р-н, с.Майма, ул. Ленина дом № 22 | пер. Горный 2А, схема – приложение 4 к настоящему Реестру | Закрытого типа: площадь – 18 м2; 4 контейнера, объем - 1м3 | население муниципального образования "Манжерокское сельское поселение" |
| 22 | 84615435-M22 | Администрация муниципального образования "Майминский район", ОГРН 1030400667769, 649100, Республика Алтай, Майминский р-н, с.Майма, ул. | ул. Октябрьская 1А, схема – приложение 4 к настоящему Реестру | Закрытого типа: площадь – 18 м2; 4 контейнера, объем - 1м3 | население муниципального образования "Манжерокское сельское поселение" |

| | | | | | |
|----|------------------|--|---|---|---|
| | | Ленина дом № 22 | | | |
| 23 | 84615435- M23 | Администрация муниципального образования "Майминский район", ОГН 1030400667769, 649100, Республика Алтай, Майминский р-н, с.Майма, ул. Ленина дом № 22 | ул. Зеленая 25, схема – приложение 5 к настоящему Реестру | Закрытого типа: площадь – 18 м2; 4 контейнера, объем - 1м3 | население муниципального образования "Манжерокское сельское поселение" |
| 24 | 84615435- M24 | Администрация муниципального образования "Майминский район", ОГН 1030400667769, 649100, Республика Алтай, Майминский р-н, с.Майма, ул. Ленина дом № 22 | ул. пер. Сосновый 8, схема – приложение 2 к настоящему Реестру | Закрытого типа: площадь – 18 м2; 4 контейнера, объем - 1м3 | население муниципального образования "Манжерокское сельское поселение" |
| 25 | 84615435- M25 | Администрация муниципального образования "Майминский район", ОГН 1030400667769, 649100, Республика Алтай, Майминский р-н, с.Майма, ул. Ленина дом № 22 | ул. Октябрьская 26А, схема – приложение 5 к настоящему Реестру | Закрытого типа: площадь – 18 м2; 4 контейнера, объем - 1м3 | население муниципального образования «Манжерокское сельское поселение» |
| 26 | 84615435- M26 | Администрация муниципального образования "Майминский район", ОГН 1030400667769, 649100, Республика Алтай, Майминский р-н, с.Майма, ул. Ленина дом № 22 | ул. Октябрьская 30, схема – приложение 5 к настоящему Реестру | Закрытого типа: площадь – 18 м2; 4 контейнера, объем - 1м3 | население муниципального образования «Манжерокское сельское поселение» |
| 27 | 84615435- M28 | Администрация муниципального образования "Майминский район", ОГН 1030400667769, 649100, Республика Алтай, Майминский р-н, с.Майма, ул. Ленина дом № 22 | пер. Светлый 1А, схема – приложение 5 к настоящему Реестру | Закрытого типа: площадь – 18 м2; 4 контейнера, объем - 1м3 | население муниципального образования "Манжерокское сельское поселение" |
| 28 | 84615435- M28 | Администрация муниципального образования "Майминский район", ОГН 1030400667769, 649100, Республика Алтай, Майминский р-н, с.Майма, ул. Ленина дом № 22 | ул. Ванчугова 12, схема – приложение 6 к настоящему Реестру | Закрытого типа: площадь – 18 м2; 4 контейнера, объем - 1м3 | население муниципального образования "Манжерокское сельское поселение" |
| 29 | 84615435- M29 | Администрация муниципального образования "Майминский район", ОГН 1030400667769, 649100, Республика Алтай, Майминский р-н, с.Майма, ул. Ленина дом № 22 | ул. Катунская 32, схема – приложение 6 к настоящему Реестру | Закрытого типа: площадь – 18 м2; 4 контейнера, объем - 1м3 | население муниципального образования "Манжерокское сельское поселение" |
| 30 | 84615435- M30 | Администрация муниципального образования "Майминский район", ОГН 1030400667769, 649100, Республика Алтай, Майминский р-н, с.Майма, ул. Ленина дом № 22 | ул. Зеленая 30, схема приложение 5 к настоящему Реестру | Закрытого типа: площадь – 18 м2; 4 контейнера, объем - 1м3 | население муниципального образования "Манжерокское сельское поселение" |
| 31 | 84615435- M31 | Администрация муниципального образования "Майминский район", ОГН 1030400667769, 649100, Республика Алтай, | пер. Луговой 10 схема приложение 5 к настоящему Реестру | Закрытого типа: площадь – 18 м2; 4 контейнера, | население муниципального образования "Манжерокское сельское |

| | | | | | |
|----|--------------|---|--|--|--|
| | | Майминский р-н, с.Майма, ул. Ленина дом № 22 | | объем - 1м3 | поселение" |
| 32 | 84615435-М32 | Администрация муниципального образования "Майминский район", ОГРН 1030400667769, 649100, Республика Алтай, Майминский р-н, с.Майма, ул. Ленина дом № 22 | ул. Пионерская 15, схема – приложение 7 к настоящему Реестру | площадь - 5,559 м2; 1 контейнер, объем-0,75м3 | население муниципального образования "Манжерокское сельское поселение" |
| 33 | 84615435-М33 | Администрация муниципального образования "Майминский район", ОГРН 1030400667769, 649100, Республика Алтай, Майминский р-н, с.Майма, ул. Ленина дом № 22 | ул. Пионерская 5, схема – приложение 7 к настоящему Реестру | площадь - 5,559 м2; 1 контейнер, объем-0,75м3 | население муниципального образования "Манжерокское сельское поселение" |
| 34 | 84615435-М34 | Администрация муниципального образования "Майминский район", ОГРН 1030400667769, 649100, Республика Алтай, Майминский р-н, с.Майма, ул. Ленина дом № 22 | пер. Загорный 1, схема – приложение 7 к настоящему Реестру | площадь - 5,559 м2; 2 контейнера, объем-0,75м3 | население муниципального образования "Манжерокское сельское поселение" |
| 35 | 84615435-М35 | Администрация муниципального образования "Майминский район", ОГРН 1030400667769, 649100, Республика Алтай, Майминский р-н, с.Майма, ул. Ленина дом № 22 | ул. Манжерокская 20, схема – приложение 2 к настоящему Реестру | Закрытого типа: площадь – 18 м2; 4 контейнера, объем - 1м3 | население муниципального образования "Манжерокское сельское поселение" |
| 36 | 84615435-М36 | Администрация муниципального образования "Майминский район", ОГРН 1030400667769, 649100, Республика Алтай, Майминский р-н, с.Майма, ул. Ленина дом № 22 | ул. Зеленая 30, схема – приложение 5 к настоящему Реестру | Закрытого типа: площадь – 18 м2; 4 контейнера, объем - 1м3 | население муниципального образования "Манжерокское сельское поселение" |
| 37 | 84615435-М37 | Администрация муниципального образования "Майминский район", ОГРН 1030400667769, 649100, Республика Алтай, Майминский р-н, с.Майма, ул. Ленина дом № 22 | ул. Луговой 10, схема – приложение 5 к настоящему Реестру | Закрытого типа: площадь – 18 м2; 4 контейнера, объем - 1м3 | население муниципального образования "Манжерокское сельское поселение" |

1.2. Реестр размещения мест (площадок) накопления ТКО, с. Озерное, муниципального образования «Манжерокское сельское поселение» (далее – Реестр)

| № площадки | № контейнерной площадки | Данные о собственниках мест (площадок) накопления ТКО (для юридических лиц: полное наименование и ОГРН записи в ЕГРЮЛ, адрес; для индивидуальных предпринимателей: Ф.И.О., ОГРН записи в ЕГРИП, адрес регистрации по месту жительства; для физических лиц - фамилия, имя, отчество, серия, номер и дата выдачи паспорта или иного документа, удостоверяющего личность в соответствии с законодательством Российской Федерации, адрес регистрации по месту жительства, контактные данные) | Данные о нахождении мест (площадок) накопления ТКО (сведения об адресе и (или) географических координатах), схема размещения мест (площадок) накопления ТКО (далее - схема) | Данные о технических характеристиках мест (площадок) накопления ТКО (сведения об используемом покрытии, площади, количестве размещенных и планируемых к размещению контейнеров и бункеров с указанием их объема) | Данные об источниках образования ТКО, которые складываются в местах (площадках) накопления ТКО (сведения об одном или нескольких объектах капитального строительства, территории (части территории) поселения при осуществлении деятельности которых образуются ТКО, складываемые в соответствующих местах (на площадках) накопления ТКО) |
|------------|-------------------------|--|---|--|---|
| | | | | | |

| | | | | | |
|----|--------------|---|---|--|---|
| 11 | 84615435-011 | Администрация муниципального образования "Майминский район", ОГРН 1030400667769, 649100, Республика Алтай, Майминский р-н, с.Майма, ул. Ленина дом № 22 | ул. Центральная 18, схема – приложение 10 к настоящему Реестру | Закрытого типа: площадь – 18 м2; 4 контейнера, объем - 1м3 | население муниципального образования "Манжерокское сельское поселение |
| 12 | 84615435-012 | Администрация муниципального образования "Майминский район", ОГРН 1030400667769, 649100, Республика Алтай, Майминский р-н, с.Майма, ул. Ленина дом № 22 | ул. Лесная 1 (дорога молодежная), схема – приложение 9 к настоящему Реестру | Закрытого типа: площадь – 18 м2; 4 контейнера, объем - 1м3 | население муниципального образования "Манжерокское сельское поселение |
| 13 | 84615435-013 | Администрация муниципального образования "Майминский район", ОГРН 1030400667769, 649100, Республика Алтай, Майминский р-н, с.Майма, ул. Ленина дом № 22 | ул. Водопроводная 2, схема – приложение 10 к настоящему Реестру | Закрытого типа: площадь – 18 м2; 4 контейнера, объем - 1м3 | население муниципального образования "Манжерокское сельское поселение |
| 14 | 84615435-014 | Администрация муниципального образования "Майминский район", ОГРН 1030400667769, 649100, Республика Алтай, Майминский р-н, с.Майма, ул. Ленина дом № 22 | ул. Юбилейная 34, схема – приложение 10 к настоящему Реестру | Закрытого типа: площадь – 18 м2; 4 контейнера, объем - 1м3 | население муниципального образования "Манжерокское сельское поселение |
| 15 | 84615435-015 | Администрация муниципального образования "Майминский район", ОГРН 1030400667769, 649100, Республика Алтай, Майминский р-н, с.Майма, ул. Ленина дом № 22 | ул. Горная 14, схема – приложение 9 к настоящему Реестру | Закрытого типа: площадь – 18 м2; 4 контейнера, объем - 1м3 | население муниципального образования "Манжерокское сельское поселение |
| 16 | 84615435-016 | Администрация муниципального образования "Майминский район", ОГРН 1030400667769, 649100, Республика Алтай, Майминский р-н, с.Майма, ул. Ленина дом № 22 | ул. Солнечная поляна 10, схема – приложение 8 к настоящему Реестру | Закрытого типа: площадь – 18 м2; 4 контейнера, объем - 1м3 | население муниципального образования "Манжерокское сельское поселение |
| 17 | 84615435-017 | Администрация муниципального образования "Майминский район", ОГРН 1030400667769, 649100, Республика Алтай, Майминский р-н, с.Майма, ул. Ленина дом № 22 | ул. Ясная поляна 5, схема – приложение 8 к настоящему Реестру | Закрытого типа: площадь – 18 м2; 4 контейнера, объем - 1м3 | население муниципального образования "Манжерокское сельское поселение |

Раздел II. Реестр размещения мест (площадок) накопления ТКО (собственность иных лиц)

2.1. Реестр размещения мест (площадок) накопления ТКО, муниципального образования «Манжерокское сельское поселение» с. Манжерок (собственность физических лиц) (далее – Реестр)

| № | № контейнерной площадки | Данные о собственниках мест (площадок) накопления ТКО (для юридических лиц: полное наименование и ОГРН записи в ЕГРЮЛ, адрес; для индивидуальных предпринимателей: Ф.И.О., ОГРН записи в ЕГРИП, адрес регистрации по месту жительства; для физических лиц – Ф.И.О., серия, номер и дата выдачи паспорта или иного документа, удостоверяющего личность в соответствии с законодательством РФ, адрес регистрации по месту жительства, контактные данные) | Данные о нахождении мест (площадок) накопления ТКО (сведения об адресе и (или) географических координатах), схема размещения мест (площадок) накопления ТКО (далее - схема) | Данные о технических характеристиках мест (площадок) накопления ТКО (сведения об используемом покрытии, площади, количестве размещенных и планируемых к | Данные об источниках образования ТКО, которые складываются в местах (площадках) |
|---|-------------------------|--|---|---|---|
| | | | | | |

| | | | | размещению контейнеров и бункеров с указанием их объема) | накопления ТКО (сведения об одном или нескольких объектах капитального строительства, территории (части территории) поселения при осуществлении деятельности которых образуются ТКО, складируемые в соответствующ их местах (на площадках) накопления ТКО) |
|---|--------------|--|--|--|---|
| 1 | 2 | 3 | 4 | 5 | 6 |
| 1 | 84615435-ФМ1 | физическое лицо, 649113, Майминский район, с. Манжерок, ул. Дружбы, д. 32 А | ул. Дружбы, д. 32А, схема – приложение 4 к настоящему Реестру | Гравийная площадка 2 м2. 1 металлический контейнер 0,75 м3 | розничная торговля |
| 2 | 84615435-ФМ2 | физическое лицо, 649113, Майминский район, с. Манжерок, ул. Дружбы, д. 61 А | ул. Дружбы, д. 61А, схема – приложение 4 к настоящему Реестру | Бетонированная площадка 4 м2. 2 металлических контейнера 0,75 м3 | розничная торговля |
| 3 | 84615435-ФМ3 | физическое лицо, 649113, Майминский район, с. Манжерок, ул. Дружбы, д. 33А | ул. Дружбы, д. 33А, схема – приложение 2 к настоящему Реестру | Бетонированная площадка 4 м2. 1 пластиковый контейнер 0,75 м3 | кафе |
| 4 | 84615435-ФМ4 | физическое лицо, 649113, Майминский район, с. Манжерок, ул. Дружбы, д. 38 | ул. Дружбы, д. 38, схема – приложение 2 к настоящему Реестру | Бетонированная площадка 4 м2. 1 металлический контейнер 0,75 м3 | кафе "Синюха" |
| 5 | 84615435-ФМ5 | физическое лицо, 649113, Майминский район, с. Манжерок, ул. Дружбы, д. 43 | ул. Дружбы, д. 43, схема – приложение 2 к настоящему Реестру | Закрытая площадка 3 м2. 1 металлический контейнер 0,75 м3 | розничная торговля "Марс" |
| 6 | 84615435-ФМ6 | физическое лицо, 649113, Майминский район, с. Манжерок, ул. Совхозная 2 | ул. Совхозная 2, схема – приложение 2 к настоящему Реестру | бетонированная площадка 3 м2. 1 металлический контейнер 0,75 м3 | кафе |
| 7 | 84615435-ФМ7 | физическое лицо, Майминский р-он, с. Манжерок, ул. Дружбы 12 | с. Манжерок, ул. Дружбы 12, схема – приложение 2 к настоящему Реестру | бетонированная площадка 6 м2 3 металлический контейнер под раздельное накопление 0,75 м3 | розничная торговля |

2.2. Реестр размещения мест (площадок) накопления ТКО, муниципального образования «Манжерокское сельское поселение» с. Озерное (собственность физических лиц) (далее – Реестр)

| № | № контейнерной площадки | Данные о собственниках мест (площадок) накопления ТКО (для юридических лиц: полное наименование и ОГРН записи в ЕГРЮЛ, адрес; для индивидуальных предпринимателей: Ф.И.О., ОГРН записи в ЕГРИП, адрес регистрации по месту жительства; для физических лиц – Ф.И.О., серия, номер и дата выдачи паспорта или иного документа, удостоверяющего личность в соответствии с законодательством РФ, адрес регистрации по месту жительства, контактные данные) | Данные о нахождении мест (площадок) накопления ТКО (сведения об адресе и (или) географических координатах), схема размещения мест (площадок) накопления ТКО (далее – схема) | Данные о технических характеристиках мест (площадок) накопления ТКО (сведения об используемом покрытии, площади, количестве размещенных и планируемых к размещению контейнеров и бункеров с указанием их объема) | Данные об источниках образования ТКО, которые складываются в местах (площадках) накопления ТКО (сведения об одном или нескольких объектах капитального строительства, территории (части территории) поселения при осуществлении деятельности которых образуются ТКО, складываемые в соответствующих местах (на площадках) накопления ТКО) |
|---|-------------------------|---|---|--|---|
| 1 | 2 | 3 | 4 | 5 | 6 |
| 1 | 84615435-ФО7 | физическое лицо, 649113, Майминский район, с. Озерное, пер. Ключевой 1 | ул. Центральная 9, схема – приложение 10 к настоящему Реестру | бетонированная площадка 3 м2 1 металлический контейнер 0,75 м3 | розничная торговля |

2.3. Реестр размещения мест (площадок) накопления ТКО, с. Манжерок, муниципального образования «Манжерокское сельское поселение» (собственность юридических лиц) (далее – Реестр)

| № | № контейнерной площадки | Данные о собственниках мест (площадок) накопления ТКО (для юридических лиц: полное наименование и ОГРН записи в ЕГРЮЛ, адрес; для индивидуальных предпринимателей: Ф.И.О., ОГРН записи в ЕГРИП, адрес регистрации по месту жительства; для физических лиц – Ф.И.О., серия, номер и дата выдачи паспорта или иного документа, удостоверяющего личность в соответствии с законодательством РФ, адрес регистрации по месту жительства, контактные данные) | Данные о нахождении мест (площадок) накопления ТКО (сведения об адресе и (или) географических координатах), схема размещения мест (площадок) накопления ТКО (далее – схема) | Данные о технических характеристиках мест (площадок) накопления ТКО (сведения об используемом покрытии, площади, количестве размещенных и планируемых к размещению контейнеров и бункеров с указанием их объема) | Данные об источниках образования ТКО, которые складываются в местах (площадках) накопления ТКО (сведения об одном или нескольких объектах капитального строительства, территории (части территории) поселения при осуществлении деятельности которых образуются ТКО, складываемые в соответствующих местах (на площадках) накопления ТКО) |
|---|-------------------------|--|---|--|---|
| 1 | 2 | 3 | 4 | 5 | 6 |
| 1 | 84615435-ЮлМ1 | МБОУ «Манжерокская СОШ» ОГРН 1020400665207, 649113, Майминский район, с. Манжерок, ул. Советская, д. 8 | ул. Советская, д. 8, схема – приложение 6 к настоящему Реестру | Бетонированная площадка 4 м2 2 металлических контейнера 0,75 м3 | Образовательная деятельность: здание, земельный участок |

| | | | | | |
|---|----------------|---|--|---|--|
| 2 | 846515435-ЮлМ2 | МБУ "Центр культуры, молодежной политики, спорта и библиотечной системы" МО "Майминский район". ОРГН 1090411002241. с. Майма, ул. Ленина 6 | ул. Дружбы 26, схема – приложение 4 к настоящему Реестру | бетонированное покрытие, ограждение, площадка, 1 контейнер 0,75м3 | Деятельность учреждений культуры и искусства: здание, земельный участок |
| 3 | 84615435-ЮлМ3 | МБДОУ «Детский сад «Белочка» с. Майма», ОГРН 1020400667011, 649113, Майминский район, с. Манжерок, ул. Ленинская, д. 35 | ул. Ленинская, д. 35, схема – приложение 5 к настоящему Реестру | Бетонированная площадка 9м2. 4 металлических контейнера 0,75 м3 | Образовательная деятельность: здание, земельный участок |
| 4 | 84615435-ЮлМ4 | Администрация Манжерокского сельского поселения, ОГРН1020400664066, 649113, Майминский район, с. Манжерок, ул. Ленинская, д. 25 | ул. Ленинская 18, схема – приложение 4 к настоящему Реестру | Бетонированная площадка 4 м2. 1 металлический контейнер 0,75 м3 | деятельность органов местного самоуправления сельских поселений: здание, земельный участок |
| 5 | 84615435-ЮлМ5 | Администрация Манжерокского сельского поселения, ОГРН1020400664066, 649113, Майминский район, с. Манжерок, ул. Ленинская, д. 25 | ул. Дружбы 53, схема – приложение 2 к настоящему Реестру | Бетонированная площадка S=4 м2 1 металлический контейнер 0,75 м3 | деятельность органов местного самоуправления сельских поселений: здание, земельный участок |
| 6 | 84615435-ЮлМ6 | Администрация Манжерокского сельского поселения, ОГРН1020400664066, 649113, Майминский район, с. Манжерок, ул. Ленинская, д. 25 | ул. Пионерская 5: 2-х мест., 2 к., схема – приложение 7 к настоящему Реестру | Бетонированная площадка 4 м2, 1 металлический контейнер 0,75 м3 | деятельность органов местного самоуправления сельских поселений: здание, земельный участок |
| 7 | 84615435-ЮлМ7 | ООО "Пивной дом" ОГРН 1122204007067, г. Бийск, ул. Мухачева 256/4 | ул. Дружбы 30, схема – приложение 2 к настоящему Реестру | асфальтированная площадка, 1 контейнер 0,75м3 | розничная торговля: здание магазина, земельный участок. Аренда "Пивной дом" |
| 8 | 84615435-ЮлМ8 | ООО "Всесоюзный курорт «Манжерок» ОГРН 1200400001251, с. Манжерок, ул. Ленинская 18 | с. Манжерок, ул. Ленинская 18, схема – приложение 3 к настоящему Реестру | асфальтированная площадка, 2 контейнер 0,75м3 | Деятельность туристских предприятий, гостиниц |

2.4. Реестр размещения мест (площадок) накопления ТКО, с. Озерное, муниципального образования «Манжерокское сельское поселение» (собственность юридических лиц) (далее – Реестр)

| № | № контейнерной площадки | Данные о собственниках мест (площадок) накопления ТКО (для юридических лиц: полное) | Данные о нахождении мест (площадок) | Данные о технических характеристиках мест (площадок) | Данные об источниках образования ТКО, которые |
|---|-------------------------|---|-------------------------------------|--|---|
|---|-------------------------|---|-------------------------------------|--|---|

| | | наименование и ОГРН записи в ЕГРЮЛ, адрес; для индивидуальных предпринимателей: Ф.И.О., ОГРН записи в ЕГРИП, адрес регистрации по месту жительства; для физических лиц – Ф.И.О., серия, номер и дата выдачи паспорта или иного документа, удостоверяющего личность в соответствии с законодательством РФ, адрес регистрации по месту жительства, контактные данные) | накопления ТКО (сведения об адресе и (или) географических координатах), схема размещения мест (площадок) накопления ТКО (далее - схема) | накопления ТКО (сведения об используемом покрытии, площади, количестве размещенных и планируемых к размещению контейнеров и бункеров с указанием их объема) | складируются в местах (площадках) накопления ТКО (сведения об одном или нескольких объектах капитального строительства, территории (части территории) поселения при осуществлении деятельности которых образуются ТКО, складываемые в соответствующих местах (на площадках) накопления ТКО) |
|---|---------------|---|---|---|---|
| 1 | 2 | 3 | 4 | 5 | 6 |
| 1 | 84615435-ЮлО1 | ООО "Всесоюзный курорт «Манжерок» ОГРН 1200400001251, с. Озерное, ул. Заречная 30 | с. Озерное, ул. Заречная 30, схема – приложение 10 к настоящему Реестру | асфальтированная площадка, 2 контейнер 0,75м3 | Деятельность туристских предприятий, гостиниц |
| 2 | 84615435-ЮлО2 | МБУ "Центр культуры, молодежной политики, спорта и библиотечной системы" МО "Майминский район". ОГРН 1090411002241. с. Майма, ул. Ленина 6 | ул. Центральная 6, схема – приложение 10 к настоящему Реестру | Закрытого типа, бетонированное покрытие, 2 контейнера с крышками 0,75м3 | Деятельность учреждений культуры и искусства: здание, земельный участок |

2.5. Реестр размещения мест (площадок) накопления ТКО, муниципального образования «Манжерокское сельское поселение» с. Манжерок (собственность индивидуальных предпринимателей) (далее – Реестр)

| № | № контейнерной площадки | Данные о собственниках мест (площадок) накопления ТКО (для юридических лиц: полное наименование и ОГРН записи в ЕГРЮЛ, адрес; для индивидуальных предпринимателей: Ф.И.О., ОГРН записи в ЕГРИП, адрес регистрации по месту жительства; для физических лиц – Ф.И.О., серия, номер и дата выдачи паспорта или иного документа, удостоверяющего личность в соответствии с законодательством РФ, адрес регистрации по месту жительства, контактные данные) | Данные о нахождении мест (площадок) накопления ТКО (сведения об адресе и (или) географических координатах), схема размещения мест (площадок) накопления ТКО (далее - схема) | Данные о технических характеристиках мест (площадок) накопления ТКО (сведения об используемом покрытии, площади, количестве размещенных и планируемых к размещению контейнеров и бункеров с указанием их объема) | Данные об источниках образования ТКО, которые складываются в местах (площадках) накопления ТКО (сведения об одном или нескольких объектах капитального строительства, территории (части территории) поселения при осуществлении деятельности которых образуются ТКО, складываемые в соответствующих местах (на площадках) накопления ТКО) |
|---|-------------------------|--|---|--|---|
| 1 | 2 | 3 | 4 | 5 | 6 |
| 1 | 84615435-ИПМ1 | Индивидуальный предприниматель, ОГРН 222100189560, 656045, г. Барнаул, пр.-д Горнолыжный, 8 | с. Манжерок, ул. Дружбы 2 Б, схема – приложение 3 к настоящему Реестру | асфальтированная площадка, 2 к. 0,75 м3 | торговое предприятие, реализация непродовольственных ТНП (НОВЭКС) |

2.6. Реестр размещения мест (площадок) накопления ТКО, муниципального

образования «Манжерокское сельское поселение» с. Озерное (собственность индивидуальных предпринимателей) (далее – Реестр)

| № | № контейнерной площадки | Данные о собственниках мест (площадок) накопления ТКО (для юридических лиц: полное наименование и ОГРН записи в ЕГРЮЛ, адрес; для индивидуальных предпринимателей: Ф.И.О., ОГРН записи в ЕГРИП, адрес регистрации по месту жительства; для физических лиц – Ф.И.О., серия, номер и дата выдачи паспорта или иного документа, удостоверяющего личность в соответствии с законодательством РФ, адрес регистрации по месту жительства, контактные данные) | Данные о нахождении мест (площадок) накопления ТКО (сведения об адресе и (или) географических координатах), схема размещения мест (площадок) накопления ТКО (далее - схема) | Данные о технических характеристиках мест (площадок) накопления ТКО (сведения об используемом покрытии, площади, количестве размещенных и планируемых к размещению контейнеров и бункеров с указанием их объема) | Данные об источниках образования ТКО, которые складываются в местах (площадках) накопления ТКО (сведения об одном или нескольких объектах капитального строительства, территории (части территории) поселения при осуществлении деятельности которых образуются ТКО, складываемые в соответствующих местах (на площадках) накопления ТКО) |
|---|-------------------------|---|--|---|--|
| 1 | 2 | 3 | 4 | 5 | 6 |
| 1 | 84615435-ИПО2 | Индивидуальный предприниматель, ОГРН, 3040404082600061, с. Майма, ул. Кирова | с. Озерное, пер. Новосибирский 4, схема приложение 9 к настоящему реестру | бетонированная 3м2, 1 металлический контейнер | розничная торговля |

ПРИЛОЖЕНИЕ № 1

к Реестру размещения мест (площадок)

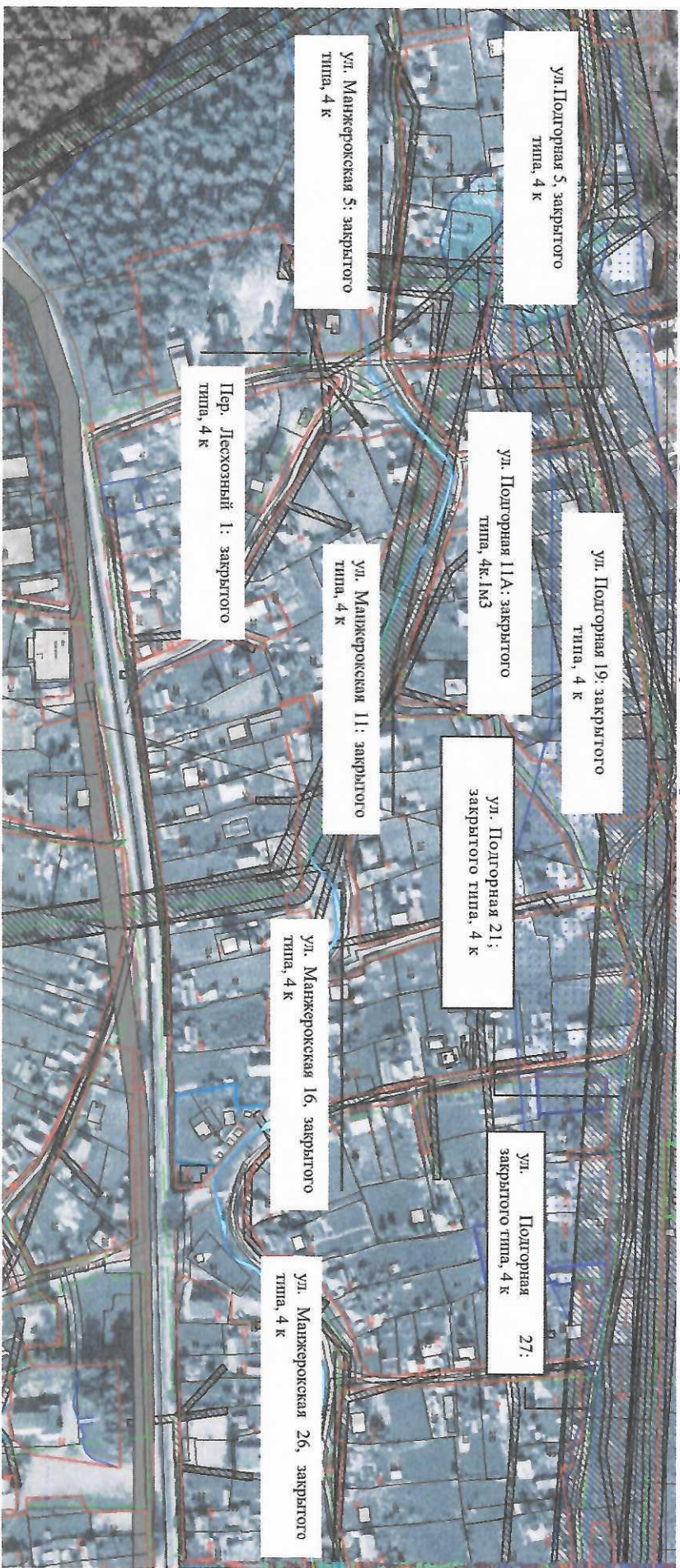
накопления твердых коммунальных отходов на территории

муниципального образования «Манжерокское сельское поселение»

муниципального образования «Майминский район»

от «*19*» *Августа* 2024 года № *98*

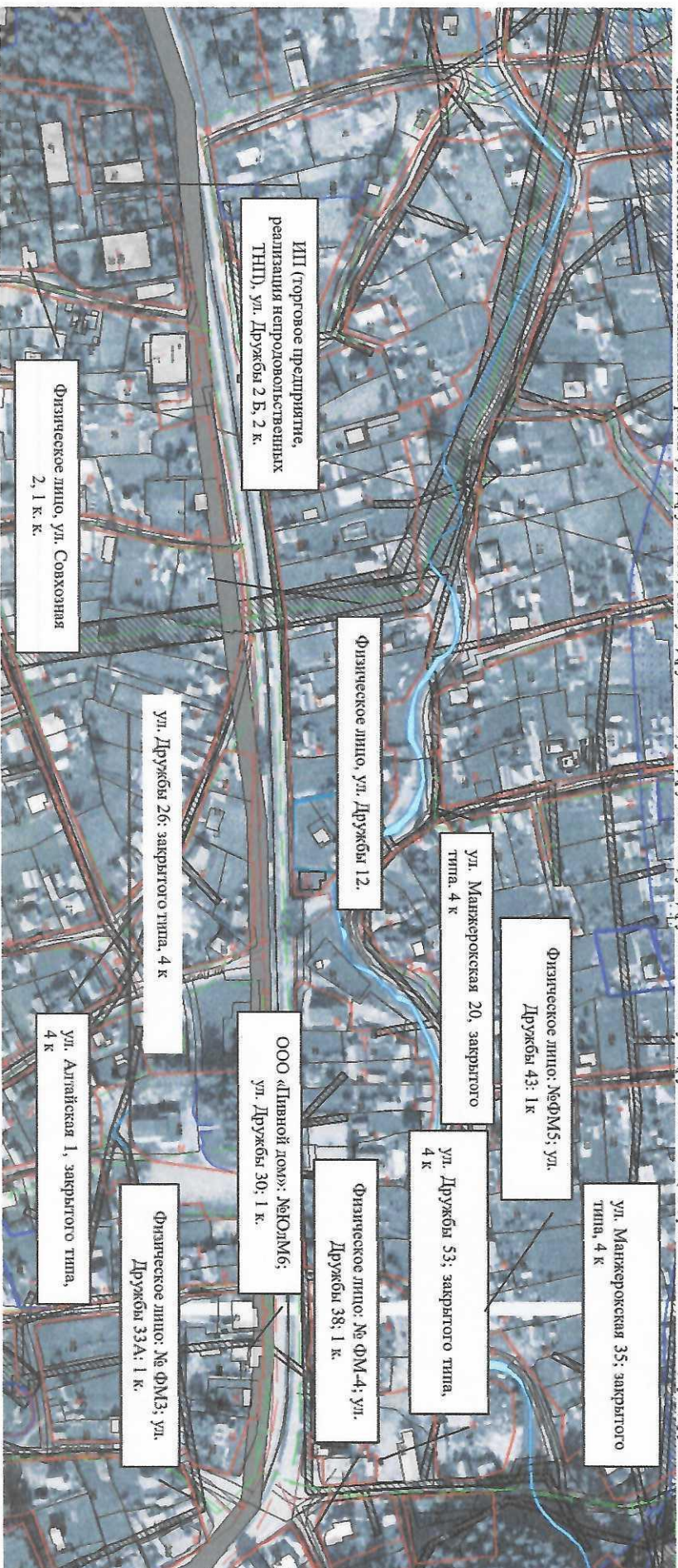
Схема размещения мест (площадок) накопления ТКО и КГО: ул. Подгорная 5; ул. Подгорная 11А; ул. Подгорная 19; ул. Подгорная 21 (пер. Цветочный); ул. Подгорная 27; ул. Манжерокская 5; ул. Манжерокская 11; ул. Манжерокская 16; ул. Манжерокская 26; район Лесхоз 1



ПРИЛОЖЕНИЕ № 2
к Реестру размещения мест (площадок)
накопления твердых коммунальных отходов на территории
муниципального образования «Манжерокское сельское поселение»

от «*8*» *августа* 202*4* года № *96*

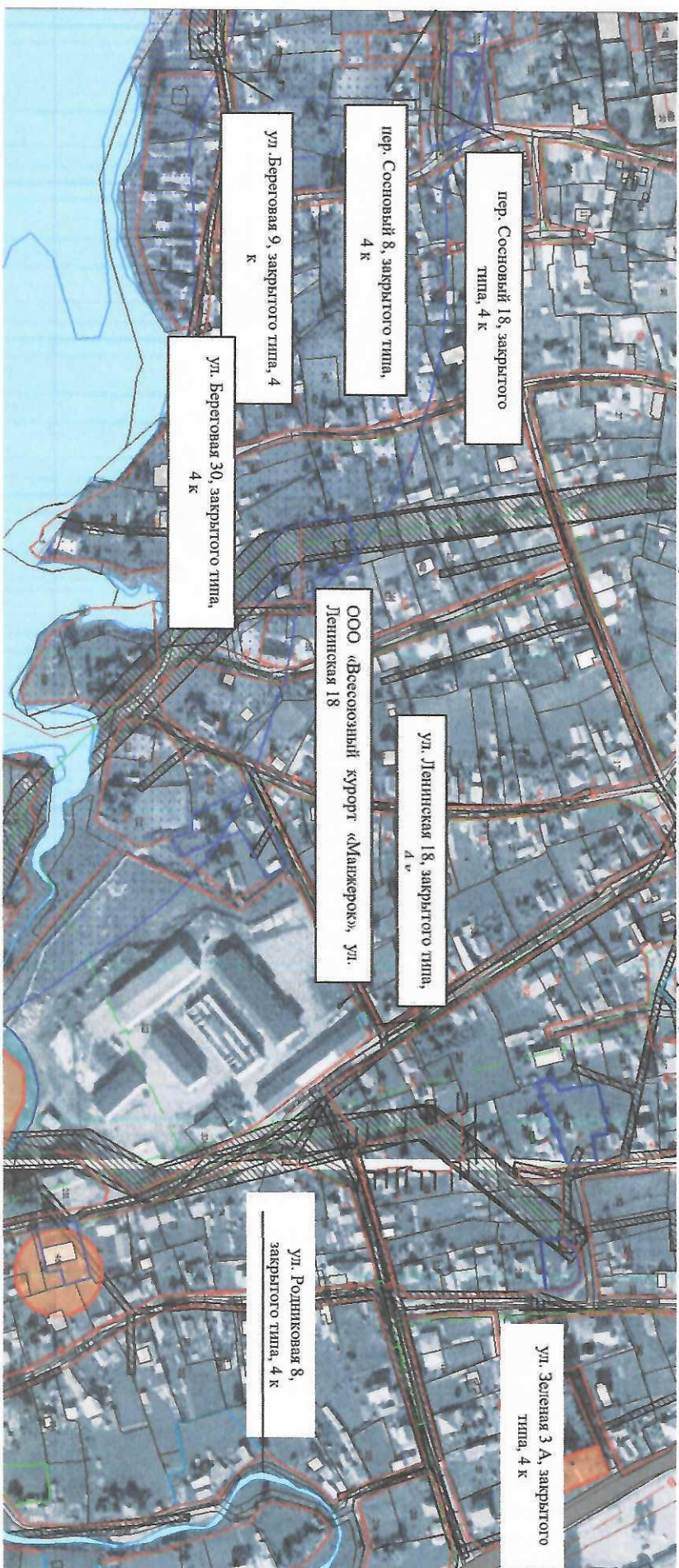
Схема размещения мест (площадок) накопления ТКО и КГО: ул. Манжерокская 35; ул. Манжерокская 20, ул. Дружбы 53; ул. Дружбы 26; ул. Алтайская 1, МБУ "Центр культуры, молодежной политики, спорта и библиотечной сети" МО "Майминский район", ул. Дружбы 26; ФЛ: ул. Дружбы 38; ул. Дружбы 33А; ул. Дружбы 43; ЮЛ ул. Дружбы 30; ИП (ТП, реализация в/л ТНП), ул. Дружбы 2 Б



ПРИЛОЖЕНИЕ № 3

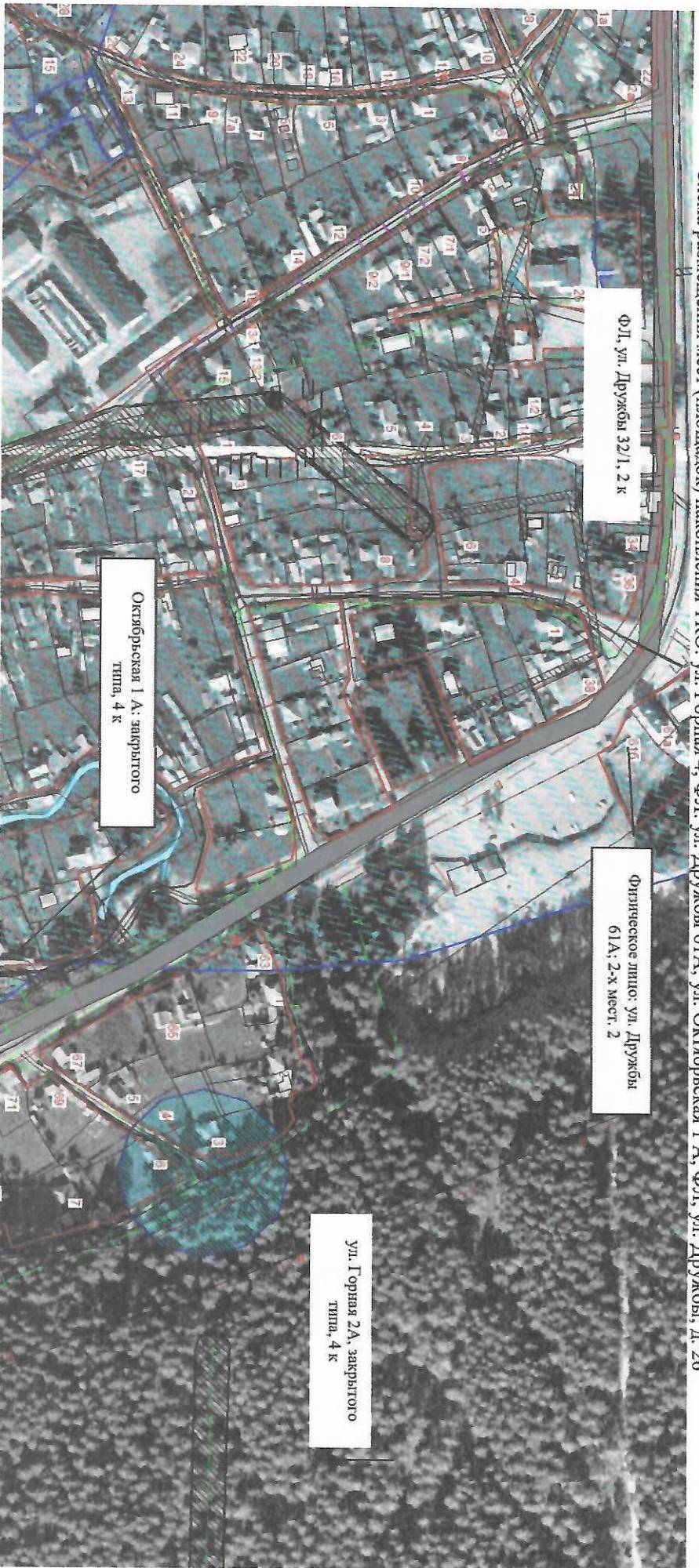
к Реестру размещения мест (площадок)
накопления твердых коммунальных отходов на территории
муниципального образования «Манжерокское сельское поселение»
муниципального образования «Майминский район»
от «*8*» *августа* 202*7* года № *96*

Схема размещения мест (площадок) накопления ТКО: ул. Береговая 9; ул. Береговая 30; ул. Ленинская 18; пер. Сосновый 18; пер. Сосновый 8; ул. Зеленая 3 А; ул. Родниковая 6; ЮЛ ООО «Веселозный комплекс «Манжерок»;



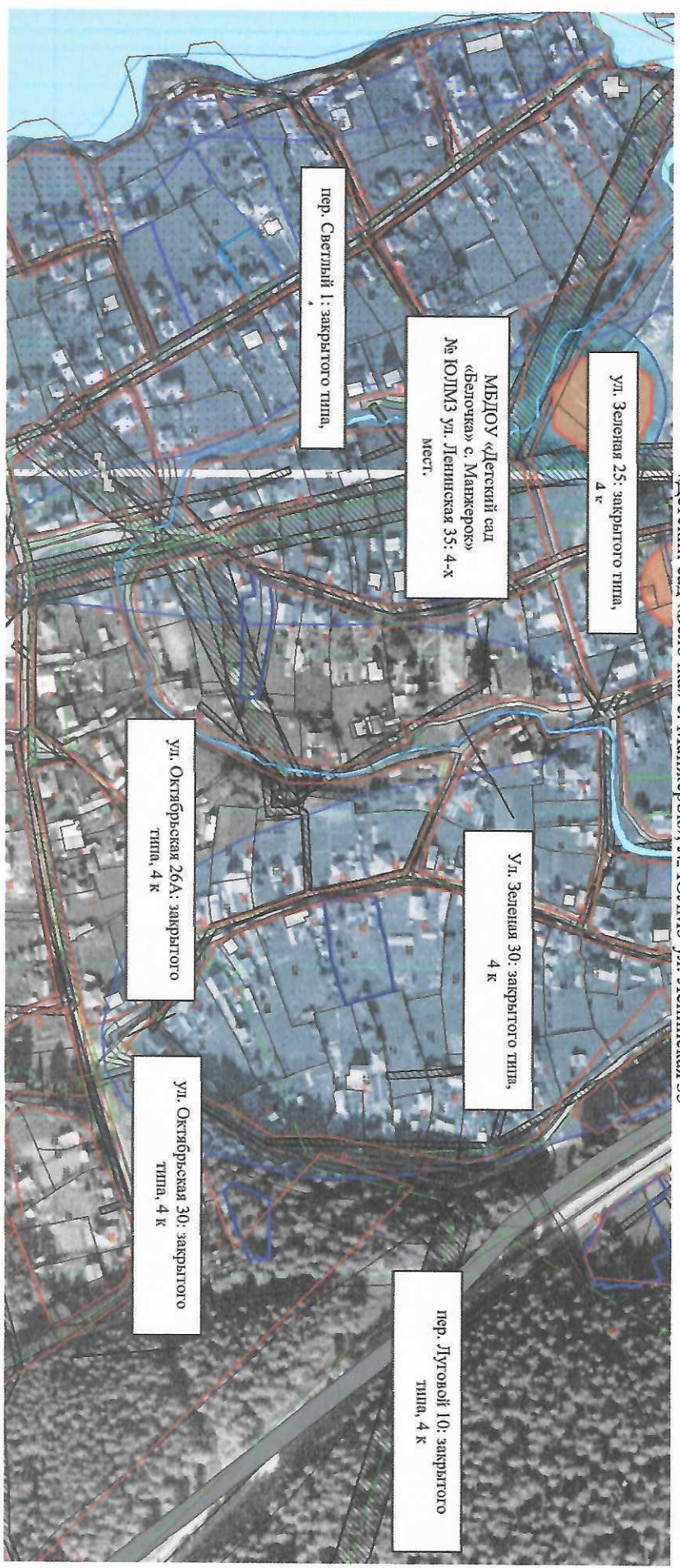
ПРИЛОЖЕНИЕ № 4
к Реестру размещения мест (площадок)
накопления твердых коммунальных отходов на территории
Муниципального образования «Манжерокское сельское поселение»
Муниципального образования «Майминский район»
от «8» Августа 2024 года № 96

Схема размещения мест (площадок) накопления ТКО: ул. Горная 4; ФЛ: ул. Дружбы 61А; ул. Октябрьская 1 А; ФЛ: ул. Дружбы, д. 26



ПРИЛОЖЕНИЕ № 5
к Реестру размещения мест (площадок)
накопления твердых коммунальных отходов на территории
Муниципального образования «Манжерокское сельское поселение»
Муниципального образования «Майминский район»
от «*8*» *августа* 2024 года № *98*

Схема размещения мест (площадок) накопления ТКО: ул. Зеленая 25, ул. Зеленая 30; ул. Октябрьская 30, ул. Октябрьская 26А; пер. Луговой, пер. Светлый 1А; МБДОУ «Детский сад «Белочка» с. Манжерок», № ЮЛМЗ ул. Ленинская 35



ПРИЛОЖЕНИЕ № 6
к Реестру размещения мест (площадок)
накопления твердых коммунальных отходов на территории
Муниципального образования «Манжерокское сельское поселение»
Муниципального образования «Майминский район»
от «8» августа 2024 года № 96

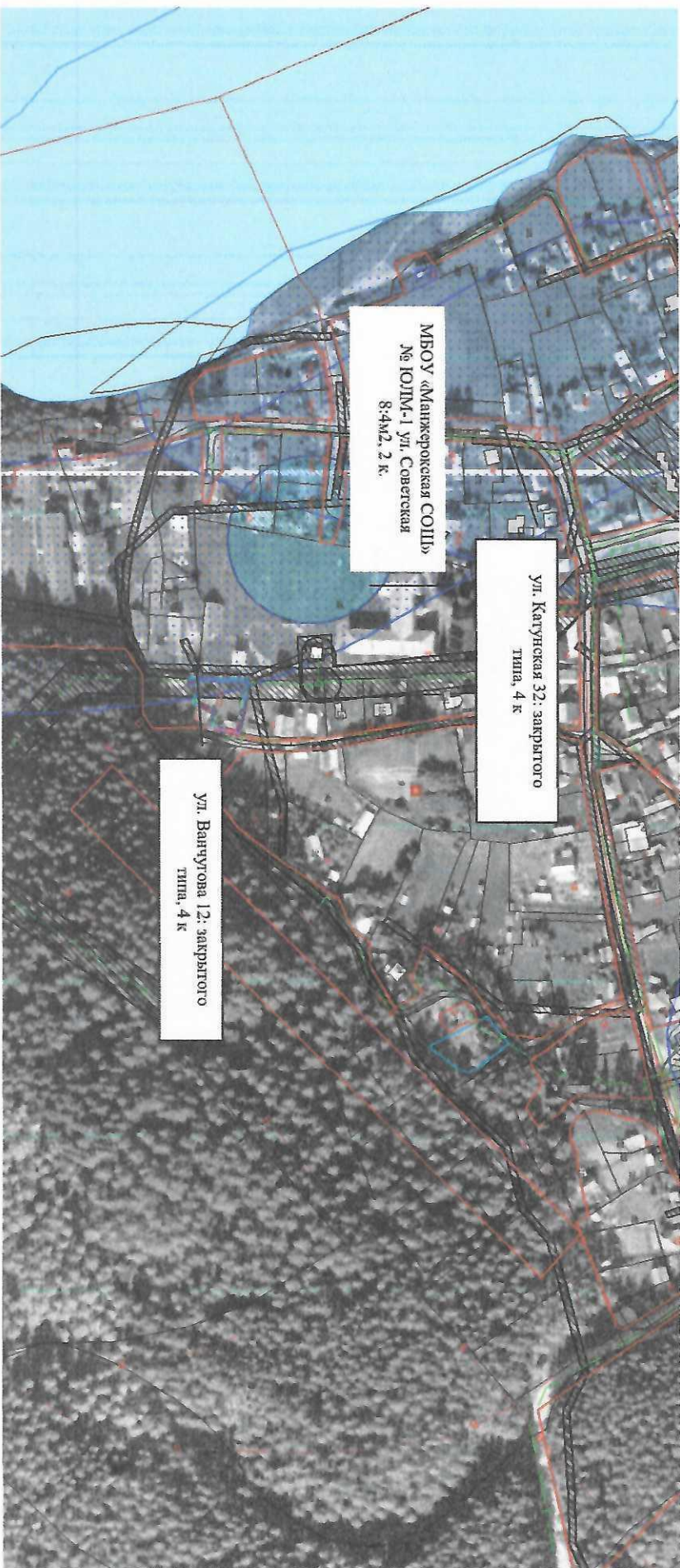


Схема размещения мест (площадок) накопления ТКО: ул. Ванчугова 12; № 9 ул. Катунская 32; МБОУ «Манжерокская СОШ» № ЮЛМ-1 ул. Советская 8

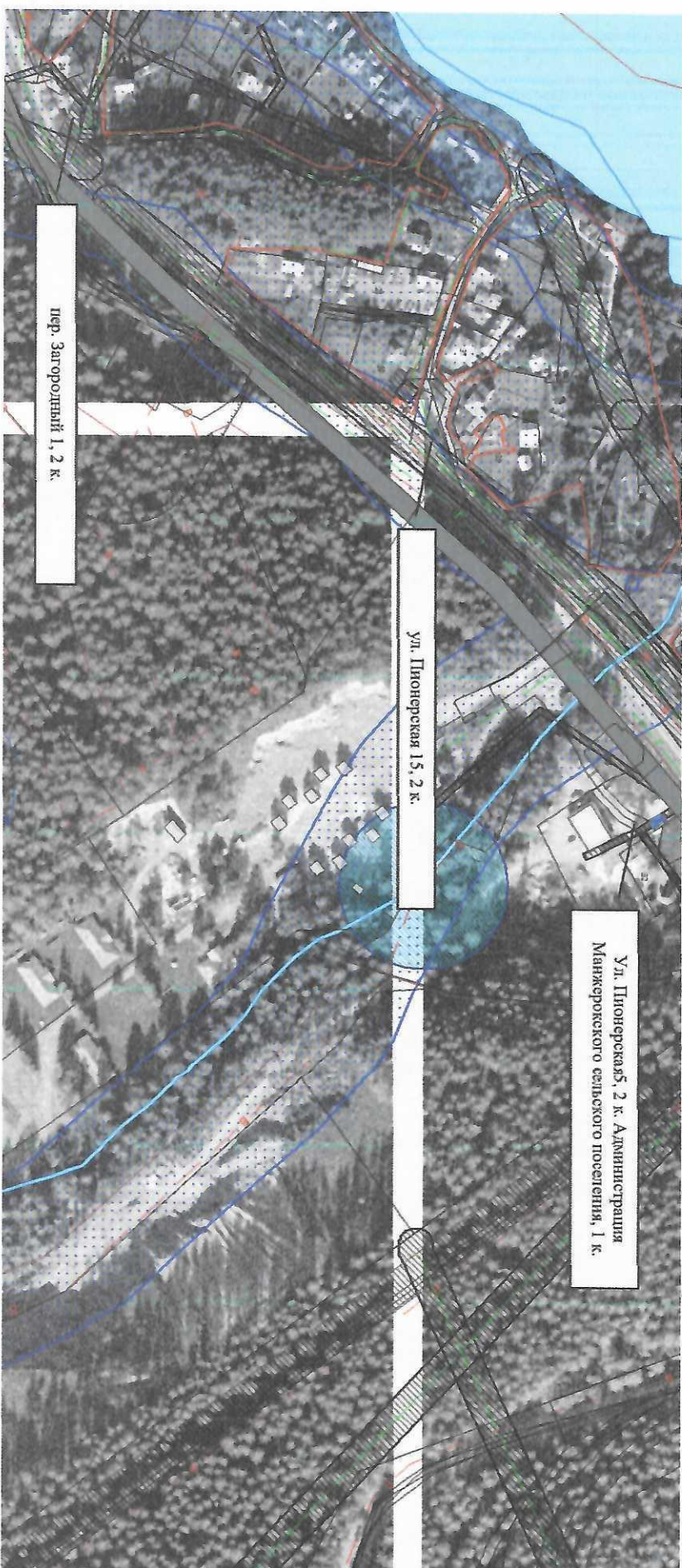
МБОУ «Манжерокская СОШ»
№ ЮЛМ-1 ул. Советская
8-4/2, 2 к.

ул. Катунская 32; закрытого
типа, 4 к

ул. Ванчугова 12; закрытого
типа, 4 к

ПРИЛОЖЕНИЕ № 7
к Реестру размещения мест (площадок)
накопления твердых коммунальных отходов на территории
Муниципального образования «Манжерокское сельское поселение»
Муниципального образования «Майминский район»
от «8» августа 2024 года № 96

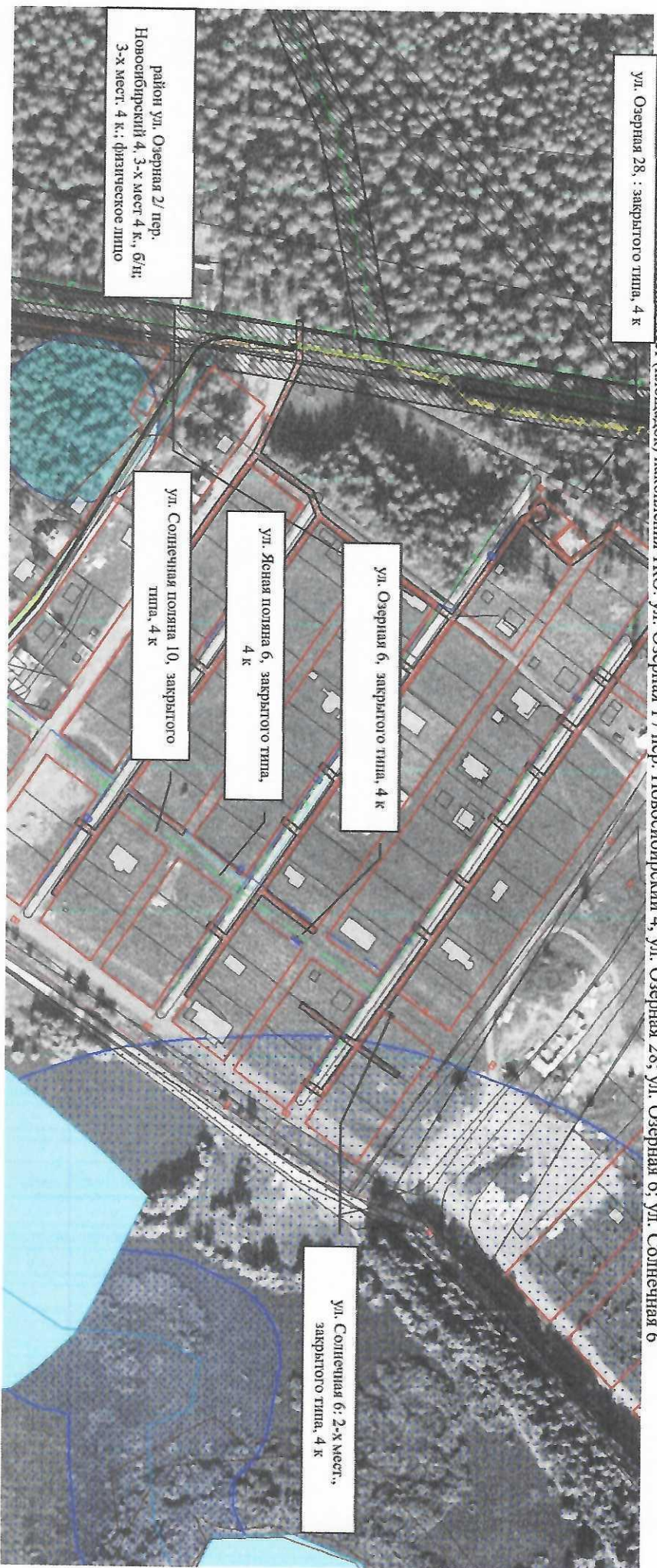
Схема размещения мест (площадок) накопления ТКО: № 35 ул. Пионерская 5; № 33 ул. Пионерская 15; № 34 пер. Загорный 1; Администрация Манжерокского сельского поселения, 1 к.



ПРИЛОЖЕНИЕ № 8
к Реестру размещения мест (площадок)
накопления твердых коммунальных отходов на территории
муниципального образования «Манжерокское сельское поселение»

Муниципального образования «Майминский район»
от «8» августа 2024 года № 96

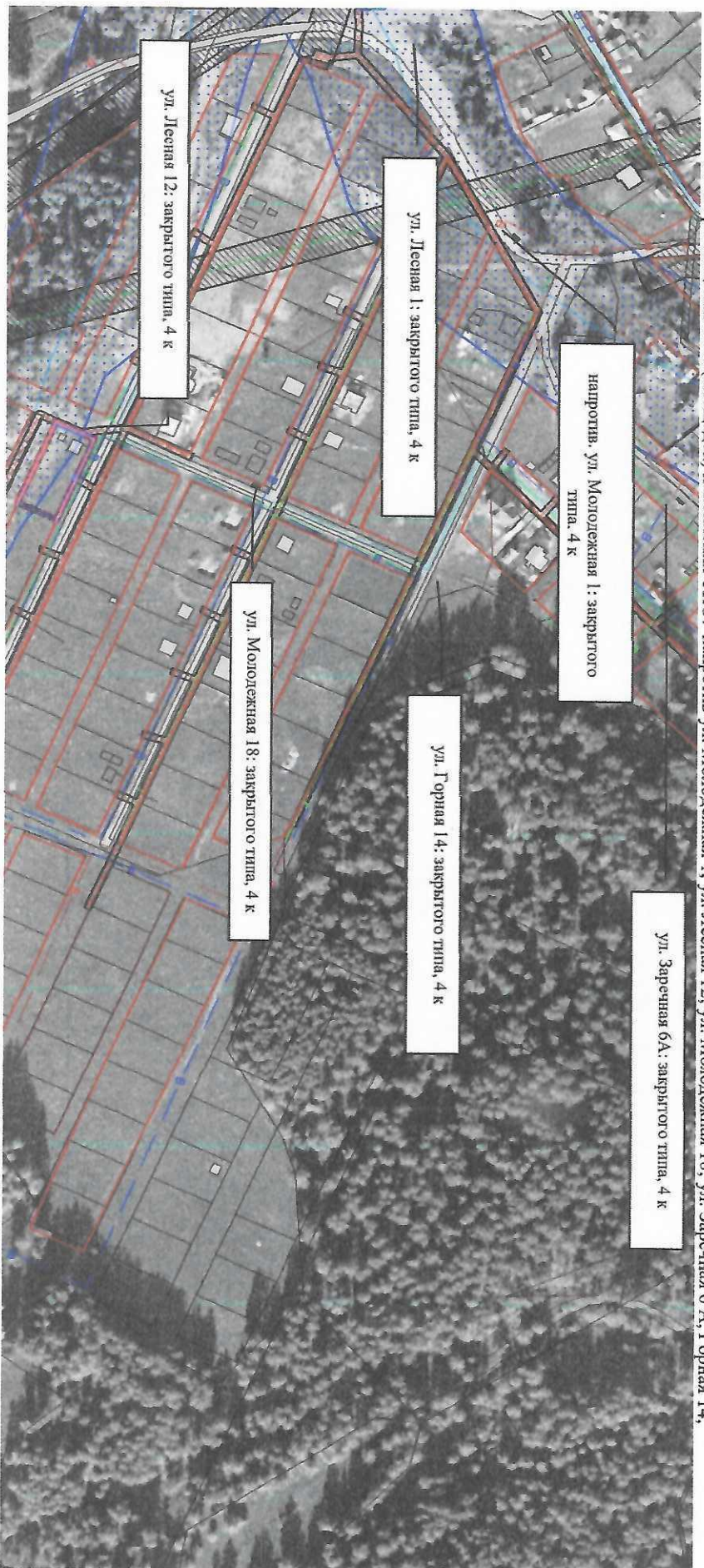
Схема размещения мест (площадок) накопления ТКО: ул. Озерная 1 / пер. Новосибирский 4, ул. Озерная 28; ул. Озерная 6; ул. Солнечная 6



ПРИЛОЖЕНИЕ № 9
к Регистру размещения мест (площадок)
накопления твердых коммунальных отходов на территории
муниципального образования «Манжерокское сельское поселение»

Муниципального образования «Майминский район»
от « 8 » *августа* 2021 года № *96*

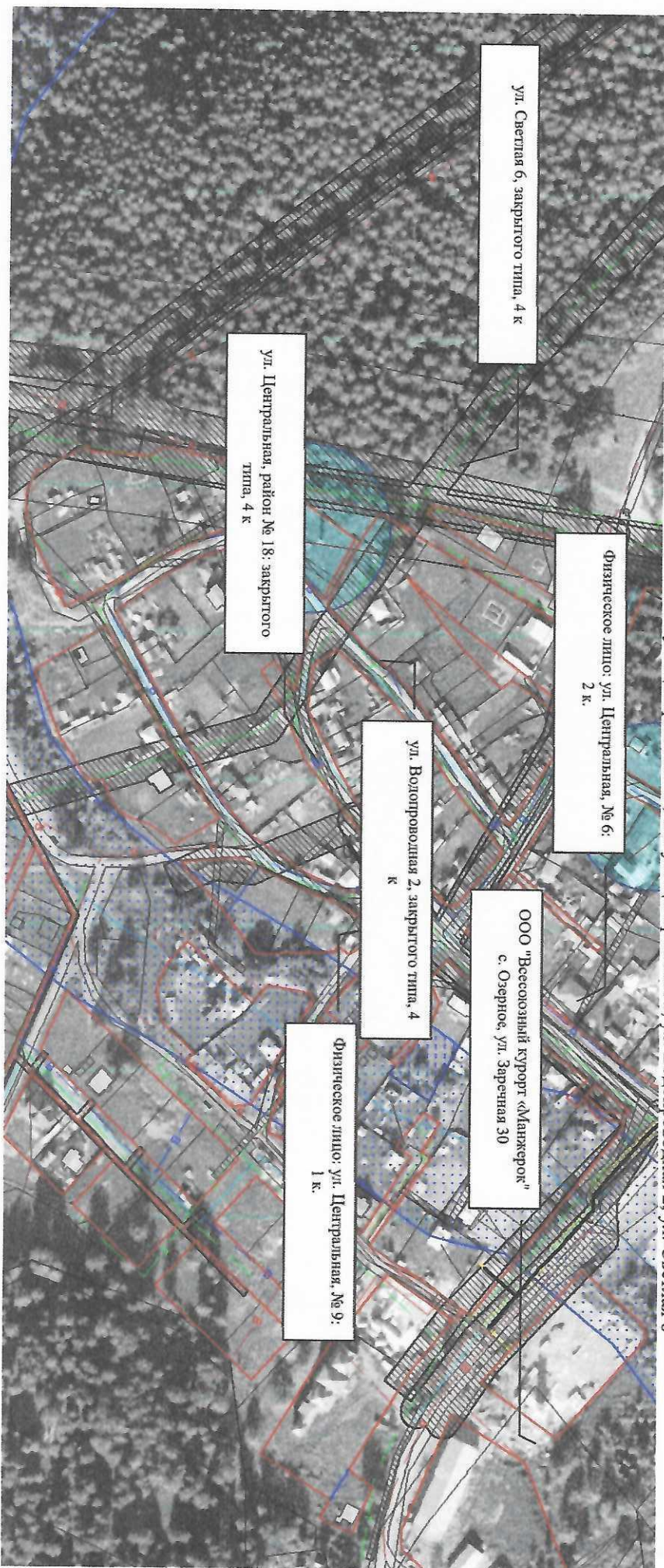
Схема размещения мест (площадок) накопления ТКО: напротив ул. Молодежная 1; ул. Лесная 12; ул. Заречная 6 А, Горная 14,



ПРИЛОЖЕНИЕ № 10

к Реестру размещения мест (площадок)
накопления твердых коммунальных отходов на территории
муниципального образования «Манжерокское сельское поселение»

муниципального образования «Майминский район»
от « 8 » август 2024 года № 96



ПРИЛОЖЕНИЕ № 11

к Реестру размещения мест (площадок)

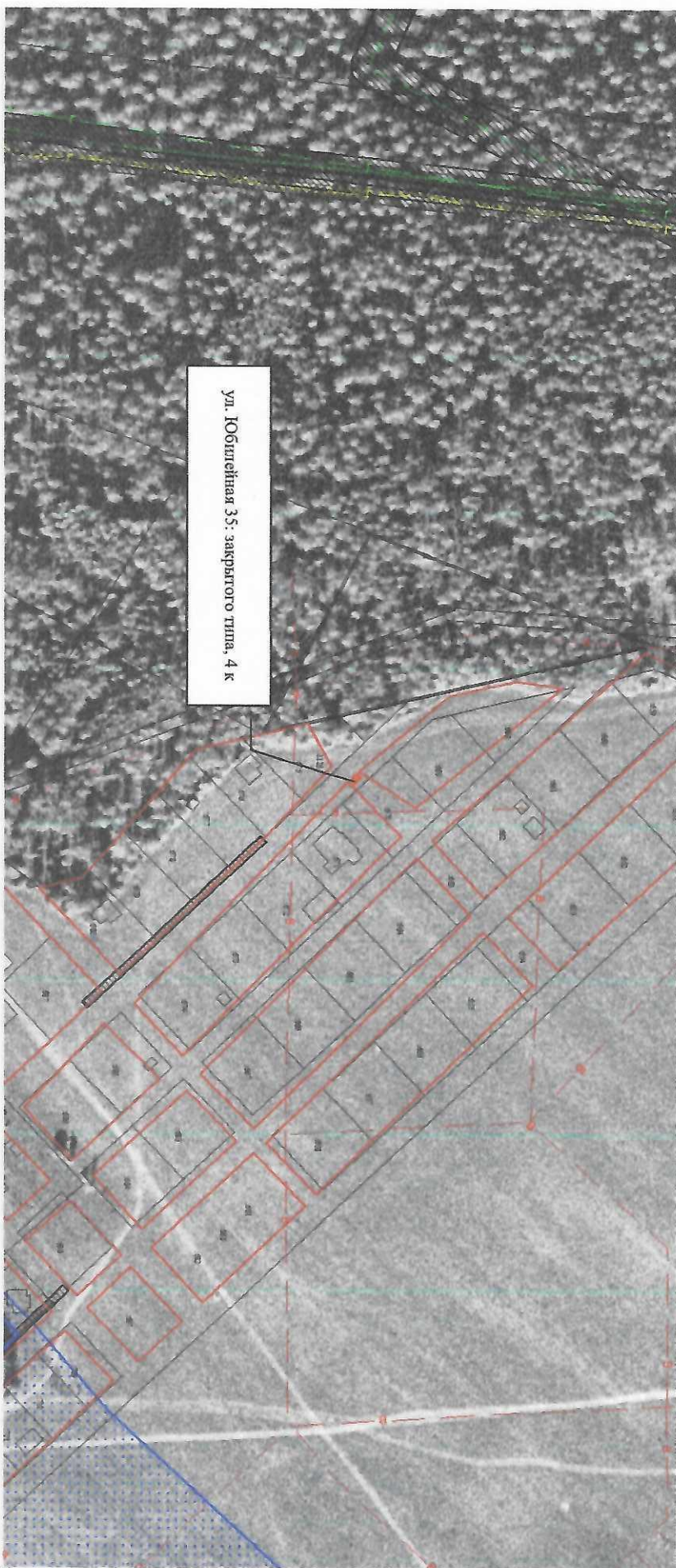
накопления твердых коммунальных отходов на территории

муниципального образования «Манжерокское сельское поселение»

муниципального образования «Майминский район»

от «8» августа 2024 года № 96

Схема размещения мест (площадок) накопления ТКО: ул. Юбилейная 35



ул. Юбилейная 35: закрытого типа, 4 к

2. Автономному учреждению редакция газеты «Сельчанка в Майминском районе» опубликовать настоящее постановление в сетевом издании «Сельчанка».

3. Муниципальному казенному учреждению «Управление по обеспечению деятельности Администрации муниципального образования «Майминский район» разместить настоящее постановление на официальном сайте муниципального образования «Майминский район» в сети «Интернет».

4. Контроль за исполнением настоящего Постановления возложить на Первого Заместителя Главы Администрации муниципального образования «Майминский район» А.Х. Литвиновой.

Глава Администрации
муниципального образования
«Майминский район»

A large, stylized handwritten signature in blue ink, consisting of several overlapping loops and a long horizontal stroke extending to the left.

П.В. Громов