

Филиал публично-правовой компании "Роскадастр" по Республике Алтай

полное наименование органа регистрации прав

Выписка из Единого государственного реестра недвижимости об объекте недвижимости

Сведения о характеристиках объекта недвижимости

На основании запроса от 01.08.2025, поступившего на рассмотрение 01.08.2025, сообщаем, что согласно записям Единого государственного реестра недвижимости:


Раздел 1 Лист 1

Земельный участок			
вид объекта недвижимости			

Лист № 1 раздела 1	Всего листов раздела 1: 5	Всего разделов: 6	Всего листов выписки: 12
--------------------	---------------------------	-------------------	--------------------------

01.08.2025г. № КУВИ-001/2025-148889405	
Кадастровый номер:	04:01:010501:1790
Номер кадастрового квартала:	04:01:010501
Дата присвоения кадастрового номера:	27.10.2022

Ранее присвоенный государственный учетный номер:	данные отсутствуют
Местоположение:	Российская Федерация, Республика Алтай, Майминский район, с. Подгорное
Площадь:	800 +/- 10
Кадастровая стоимость, руб.:	384800
Кадастровые номера расположенных в пределах земельного участка объектов недвижимости:	данные отсутствуют
Кадастровые номера объектов недвижимости, из которых образован объект недвижимости:	04:01:010501:513
Кадастровые номера образованных объектов недвижимости:	данные отсутствуют
Категория земель:	Земли населенных пунктов
Виды разрешенного использования:	Для индивидуального жилищного строительства
Сведения о кадастровом инженере:	Прокофьева Валентина Алексеевна, СНИЛС 162-973-590 03, договор на выполнение кадастровых работ от 25.04.2022 № 01776000010220000190001, дата завершения кадастровых работ: 25.10.2022
Сведения о лесах, водных объектах и об иных природных объектах, расположенных в пределах земельного участка:	данные отсутствуют

полное наименование должности	<div><div><p>ДОКУМЕНТ ПОДПИСАН ЭЛЕКТРОННОЙ ПОДПИСЬЮ</p><p>Сертификат: 009F0BDC181A023B64597F1E2579BEFB50</p><p>Владелец: ФЕДЕРАЛЬНАЯ СЛУЖБА ГОСУДАРСТВЕННОЙ РЕГИСТРАЦИИ, КАДАСТРА И КАРТОГРАФИИ</p><p>Действителен: с 02.08.2024 по 26.10.2025</p></div></div>	
		инициалы, фамилия

Земельный участок			
вид объекта недвижимости			
Лист № 2 раздела 1	Всего листов раздела 1: 5	Всего разделов: 6	Всего листов выписки: 12
01.08.2025г. № КУВИ-001/2025-148889405			
Кадастровый номер:		04:01:010501:1790	
Сведения о том, что земельный участок полностью расположен в границах зоны с особыми условиями использования территории, территории объекта культурного наследия, публичного сервитута:		<p>Земельный участок полностью расположен в границах зоны с реестровым номером 04:00-6.200 от 01.03.2021, ограничение использования земельного участка в пределах зоны: Ограничения использования земельных участков и расположенных на них объектов недвижимости и осуществления экономической и иной деятельности в пределах пятой подзоны приаэродромной территории установлены в соответствии с Воздушным кодексом РФ, ст. 47, п. 3.5: запрещается размещать опасные производственные объекты, функционирование которых может повлиять на безопасность полетов воздушных судов., вид/наименование: Пятая подзона приаэродромной территории аэродрома Горно-Алтайск по адресу: Россия, Республика Алтай, Майминский район, с. Майма, Аэропорт., тип: Охранная зона транспорта, решения: 1. дата решения: 10.02.2021, номер решения: Исх-4258/04, наименование ОГВ/ОМСУ: Федеральное агентство воздушного транспорта (Росавиация) 2. дата решения: 22.04.2020, номер решения: 407-П, наименование ОГВ/ОМСУ: Федеральное агентство воздушного транспорта (Росавиация) Земельный участок полностью расположен в границах зоны с реестровым номером 04:00-6.202 от 22.04.2021, ограничение использования земельного участка в пределах зоны: Ограничения использования земельных участков и расположенных на них объектов недвижимости и осуществления экономической и иной деятельности в пределах шестой подзоны приаэродромной территории установлены в соответствии с Воздушным кодексом РФ, ст. 47, п. 3.6: запрещается размещать объекты, способствующие привлечению и массовому скоплению птиц., вид/наименование: Шестая подзона приаэродромной территории аэродрома Горно-Алтайск по адресу: Россия, Республика Алтай, Майминский район, с. Майма, Аэропорт. , тип: Охранная зона транспорта, решения: 1. дата решения: 10.02.2021, номер решения: Исх-4258/04, наименование ОГВ/ОМСУ: Федеральное агентство воздушного транспорта (Росавиация) 2. дата решения: 22.04.2020, номер решения: 407-П, наименование ОГВ/ОМСУ: Федеральное агентство воздушного транспорта (Росавиация) Земельный участок полностью расположен в границах зоны с реестровым номером 04:00-6.209 от 13.07.2021, ограничение использования земельного участка в пределах зоны: Ограничения использования земельных участков и расположенных на них объектов недвижимости и осуществления экономической и иной деятельности в пределах четвертой подзоны приаэродромной территории установлены в соответствии с Воздушным кодексом РФ, ст. 47, п. 3.4: запрещается размещать объекты, создающие помехи в работе наземных объектов средств и систем обслуживания воздушного движения, навигации, посадки и связи, предназначенных для организации воздушного движения и расположенных вне первой подзоны., вид/наименование: Четвертая подзона приаэродромной территории аэродрома Горно-Алтайск по адресу: Россия, Республика Алтай, Майминский район, с. Майма, Аэропорт., тип: Охранная зона транспорта, решения: 1. дата решения: 10.02.2021, номер решения: Исх-4258/04,</p>	

полное наименование должности		 ДОКУМЕНТ ПОДПИСАН ЭЛЕКТРОННОЙ ПОДПИСЬЮ Сертификат: 009F0BDC181A023B64597F1E2579BEFB50 Владелец: ФЕДЕРАЛЬНАЯ СЛУЖБА ГОСУДАРСТВЕННОЙ РЕГИСТРАЦИИ, КАДАСТРА И КАРТОГРАФИИ Действителен: с 02.08.2024 по 26.10.2025	инициалы, фамилия

Земельный участок			
вид объекта недвижимости			
Лист № 3 раздела 1	Всего листов раздела 1: 5	Всего разделов: 6	Всего листов выписки: 12
01.08.2025г. № КУВИ-001/2025-148889405			
Кадастровый номер:		04:01:010501:1790	
Сведения о том, что земельный участок полностью расположен в границах зоны с особыми условиями использования территории, территории объекта культурного наследия, публичного сервитута:		наименование ОГВ/ОМСУ: Федеральное агентство воздушного транспорта (Росавиация) 2. дата решения: 22.04.2020, номер решения: 407-П, наименование ОГВ/ОМСУ: Федеральное агентство воздушного транспорта (Росавиация) Земельный участок полностью расположен в границах зоны с реестровым номером 04:00-6.210 от 13.07.2021, ограничение использования земельного участка в пределах зоны: Ограничения использования земельных участков и расположенных на них объектов недвижимости и осуществления экономической и иной деятельности в пределах третьей подзоны приаэродромной территории установлены в соответствии с Воздушным кодексом РФ, ст. 47, п. 3.3: запрещается размещать объекты, высота которых превышает ограничения, установленные уполномоченным Правительством Российской Федерации федеральным органом исполнительной власти при установлении соответствующей приаэродромной территории., вид/наименование: Третья подзона приаэродромной территории аэродрома Горно-Алтайск по адресу: Россия, Республика Алтай, Майминский район, с. Майма, Аэропорт., тип: Охранная зона транспорта, решения: 1. дата решения: 10.02.2021, номер решения: Исх-4258/04, наименование ОГВ/ОМСУ: Федеральное агентство воздушного транспорта (Росавиация) 2. дата решения: 22.04.2020, номер решения: 407-П, наименование ОГВ/ОМСУ: Федеральное агентство воздушного транспорта (Росавиация)	
Сведения о том, что земельный участок расположен в границах особой экономической зоны, территории опережающего развития, зоны территориального развития в Российской Федерации, игорной зоны:		данные отсутствуют	
Сведения о том, что земельный участок расположен в границах особо охраняемой природной территории, Байкальской природной территории и ее экологических зон, лесопарковом зеленом поясе, охотничьего угодья, лесничества:		данные отсутствуют	
Сведения о расположении земельного участка и (или) расположенного на нем объекта недвижимости в границах территории, в отношении которой принято решение о резервировании земель для государственных или муниципальных нужд:		данные отсутствуют	
Сведения о результатах проведения государственного земельного надзора:		данные отсутствуют	
Сведения о расположении земельного участка в границах территории, в отношении которой утвержден проект межевания территории:		данные отсутствуют	
Условный номер земельного участка:		данные отсутствуют	



ДОКУМЕНТ ПОДПИСАН
ЭЛЕКТРОННОЙ ПОДПИСЬЮ

Сертификат: 009F0BDC181A023B64597F1E2579BEFB50

Владелец: ФЕДЕРАЛЬНАЯ СЛУЖБА ГОСУДАРСТВЕННОЙ
РЕГИСТРАЦИИ, КАДАСТРА И КАРТОГРАФИИ
Действителен: с 02.08.2024 по 26.10.2025

полное наименование должности

инициалы, фамилия

Земельный участок			
вид объекта недвижимости			
Лист № 4 раздела 1	Всего листов раздела 1: 5	Всего разделов: 6	Всего листов выписки: 12
01.08.2025г. № КУВИ-001/2025-148889405			
Кадастровый номер:		04:01:010501:1790	
Сведения о принятии акта и (или) заключении договора, предусматривающих предоставление в соответствии с земельным законодательством исполнительным органом государственным органом власти или органом местного самоуправления, находящегося в государственной или муниципальной собственности земельного участка для строительства наемного дома социального использования или наемного дома коммерческого использования:		данные отсутствуют	
Сведения о том, что земельный участок или земельные участки образованы на основании решения об изъятии земельного участка и (или) расположенного на нем объекта недвижимости для государственных или муниципальных нужд:		данные отсутствуют	
Сведения о том, что земельный участок образован из земель или земельного участка, государственная собственность на которые не разграничена:		данные отсутствуют	
Сведения о наличии земельного спора о местоположении границ земельных участков:		данные отсутствуют	
Статус записи об объекте недвижимости:		Сведения об объекте недвижимости имеют статус "актуальные"	
Особые отметки:		Для данного земельного участка обеспечен доступ посредством земельного участка (земельных участков) с кадастровым номером (кадастровыми номерами): 04:01:010501:513. Сведения об ограничениях права на объект недвижимости, обременениях данного объекта, не зарегистрированных в реестре прав, ограничений прав и обременений недвижимого имущества: вид ограничения (обременения): ограничения прав на земельный участок, предусмотренные статьей 56 Земельного кодекса Российской Федерации; срок действия: с 27.10.2022; реквизиты документа-основания: сопроводительное письмо от 10.02.2021 № Исх-4258/04 выдан: Федеральное агентство воздушного транспорта (Росавиация); приказ от 22.04.2020 № 407-П выдан: Федеральное агентство воздушного транспорта (Росавиация). вид ограничения (обременения): ограничения прав на земельный участок, предусмотренные статьей 56 Земельного кодекса Российской Федерации; срок действия: с 27.10.2022; реквизиты документа-основания: сопроводительное письмо от 10.02.2021 № Исх-4258/04 выдан: Федеральное агентство воздушного транспорта (Росавиация); приказ от 22.04.2020 № 407-П выдан: Федеральное агентство воздушного транспорта (Росавиация). вид ограничения (обременения): ограничения прав на земельный участок, предусмотренные статьей 56 Земельного кодекса Российской Федерации; срок действия: с 27.10.2022; реквизиты документа-основания:	



ДОКУМЕНТ ПОДПИСАН
ЭЛЕКТРОННОЙ ПОДПИСЬЮ


Сертификат: 009F0BDC181A023B64597F1E2579BEFB50

Владелец: ФЕДЕРАЛЬНАЯ СЛУЖБА ГОСУДАРСТВЕННОЙ
РЕГИСТРАЦИИ, КАДАСТРА И КАРТОГРАФИИ
Действителен: с 02.08.2024 по 26.10.2025

полное наименование должности

инициалы, фамилия

Земельный участок			
вид объекта недвижимости			
Лист № 5 раздела 1	Всего листов раздела 1: 5	Всего разделов: 6	Всего листов выписки: 12
01.08.2025г. № КУВИ-001/2025-148889405			
Кадастровый номер:		04:01:010501:1790	
		сопроводительное письмо от 10.02.2021 № Исх-4258/04 выдан: Федеральное агентство воздушного транспорта (Росавиация); приказ "Об установлении приаэродромной территории аэродрома Горно-Алтайск" от 22.04.2020 № 407-П выдан: Федеральное агентство воздушного транспорта (Росавиация). вид ограничения (обременения): ограничения прав на земельный участок, предусмотренные статьей 56 Земельного кодекса Российской Федерации; срок действия: с 27.10.2022; реквизиты документа-основания: сопроводительное письмо от 10.02.2021 № Исх-4258/04 выдан: Федеральное агентство воздушного транспорта (Росавиация); приказ "Об установлении приаэродромной территории аэродрома Горно-Алтайск" от 22.04.2020 № 407-П выдан: Федеральное агентство воздушного транспорта (Росавиация). Сведения, необходимые для заполнения раздела: 4 - Сведения о частях земельного участка, отсутствуют.	
Получатель выписки:		Бабаева Алёна Евгеньевна, действующий(ая) на основании документа "" АДМИНИСТРАЦИЯ МУНИЦИПАЛЬНОГО ОБРАЗОВАНИЯ "МАЙМИНСКИЙ РАЙОН"	

полное наименование должности	 ДОКУМЕНТ ПОДПИСАН ЭЛЕКТРОННОЙ ПОДПИСЬЮ Сертификат: 009F0BDC181A023B64597F1E2579BEFB50 Владелец: ФЕДЕРАЛЬНАЯ СЛУЖБА ГОСУДАРСТВЕННОЙ РЕГИСТРАЦИИ, КАДАСТРА И КАРТОГРАФИИ Действителен: с 02.08.2024 по 26.10.2025	инициалы, фамилия

Выписка из Единого государственного реестра недвижимости об объекте недвижимости
Сведения о зарегистрированных правах

Земельный участок			
вид объекта недвижимости			
Лист № 1 раздела 2		Всего листов раздела 2: 2	Всего разделов: 6
Всего листов выписки: 12			
01.08.2025г. № КУВИ-001/2025-148889405			
Кадастровый номер:		04:01:010501:1790	
1	Правообладатель (правообладатели):	1.1	Муниципальное образование "Майминский район"
	Сведения о возможности предоставления третьим лицам персональных данных физического лица:	1.1.1	данные отсутствуют
2	Вид, номер, дата и время государственной регистрации права:	2.1	Собственность 04:01:010501:1790-04/014/2022-1 27.10.2022 11:55:14
3	Сведения об осуществлении государственной регистрации сделки, права без необходимого в силу закона согласия третьего лица, органа:	3.1	данные отсутствуют
4	Ограничение прав и обременение объекта недвижимости:	не зарегистрировано	
5	Договоры участия в долевом строительстве:	не зарегистрировано	
6	Заявленные в судебном порядке права требования:	данные отсутствуют	
7	Сведения о возможности предоставления третьим лицам персональных данных физического лица	данные отсутствуют	
8	Сведения о возражении в отношении зарегистрированного права:	данные отсутствуют	
9	Сведения о наличии решения об изъятии объекта недвижимости для государственных и муниципальных нужд:	данные отсутствуют	
10	Сведения о невозможности государственной регистрации без личного участия правообладателя или его законного представителя:	данные отсутствуют	
11	Правопритязания и сведения о наличии поступивших, но не рассмотренных заявлений о проведении государственной регистрации права (перехода, прекращения права), ограничения права или обременения объекта недвижимости, сделки в отношении объекта недвижимости:	отсутствуют	



ДОКУМЕНТ ПОДПИСАН
ЭЛЕКТРОННОЙ ПОДПИСЬЮ

Сертификат: 009F0BDC181A023B64597F1E2579BEFB50

Владелец: ФЕДЕРАЛЬНАЯ СЛУЖБА ГОСУДАРСТВЕННОЙ
РЕГИСТРАЦИИ, КАДАСТРА И КАРТОГРАФИИ
Действителен: с 02.08.2024 по 26.10.2025

полное наименование должности

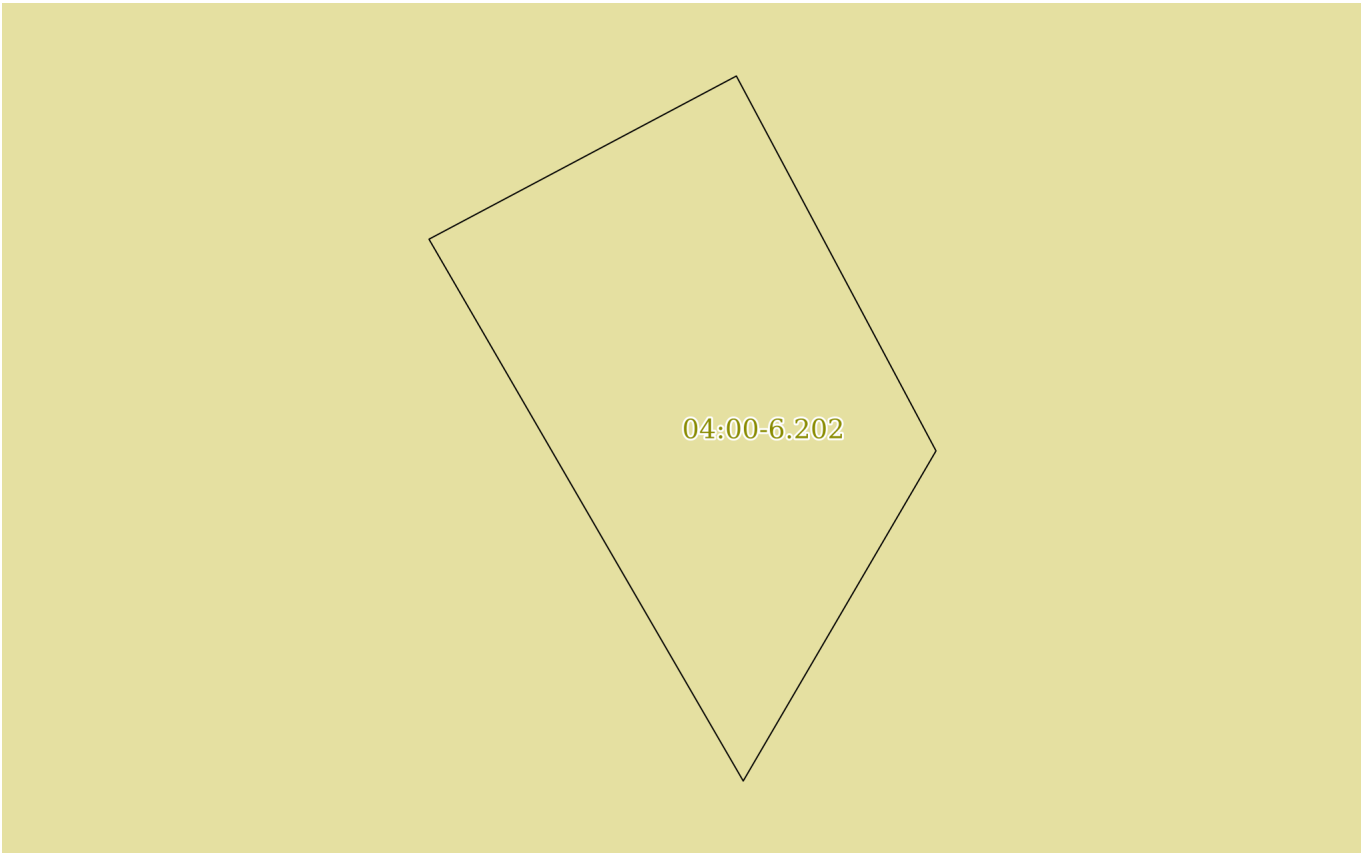
инициалы, фамилия

Земельный участок			
вид объекта недвижимости			
Лист № 2 раздела 2	Всего листов раздела 2: 2	Всего разделов: 6	Всего листов выписки: 12
01.08.2025г. № КУВИ-001/2025-148889405			
Кадастровый номер:		04:01:010501:1790	
11	Сведения о невозможности государственной регистрации перехода, прекращения, ограничения права на земельный участок из земель сельскохозяйственного назначения:	данные отсутствуют	

полное наименование должности	 ДОКУМЕНТ ПОДПИСАН ЭЛЕКТРОННОЙ ПОДПИСЬЮ Сертификат: 009F0BDC181A023B64597F1E2579BEFB50 Владелец: ФЕДЕРАЛЬНАЯ СЛУЖБА ГОСУДАРСТВЕННОЙ РЕГИСТРАЦИИ, КАДАСТРА И КАРТОГРАФИИ Действителен: с 02.08.2024 по 26.10.2025	инициалы, фамилия

Выписка из Единого государственного реестра недвижимости об объекте недвижимости
Описание местоположения земельного участка

Земельный участок			
вид объекта недвижимости			
Лист № 1 раздела 3	Всего листов раздела 3: 1	Всего разделов: 6	Всего листов выписки: 12
01.08.2025г. № КУВИ-001/2025-148889405			
Кадастровый номер:		04:01:010501:1790	

План (чертеж, схема) земельного участка			
<div></div>			
Масштаб 1:500	Условные обозначения:		

		<div><div><p>ДОКУМЕНТ ПОДПИСАН ЭЛЕКТРОННОЙ ПОДПИСЬЮ</p><p>Сертификат: 009F0BDC181A023B64597F1E2579BEFB50</p><p>Владелец: ФЕДЕРАЛЬНАЯ СЛУЖБА ГОСУДАРСТВЕННОЙ РЕГИСТРАЦИИ, КАДАСТРА И КАРТОГРАФИИ</p><p>Действителен: с 02.08.2024 по 26.10.2025</p></div></div>			
полное наименование должности				инициалы, фамилия	

Выписка из Единого государственного реестра недвижимости об объекте недвижимости
Описание местоположения земельного участка

Земельный участок			
вид объекта недвижимости			
Лист № 1 раздела 3.1	Всего листов раздела 3.1: 1	Всего разделов: 6	Всего листов выписки: 12
01.08.2025г. № КУВИ-001/2025-148889405			
Кадастровый номер:		04:01:010501:1790	

Описание местоположения границ земельного участка							
№ п/п	Номер точки		Дирекционный угол	Горизонтальное проложение, м	Описание закрепления на местности	Кадастровые номера смежных участков	Сведения об адресах правообладателей смежных земельных участков
	начальная	конечная					
1	2	3	4	5	6	7	8
1	1.1.1	1.1.2	62°1.7`	23.32	данные отсутствуют	04:01:010501:513	данные отсутствуют
2	1.1.1	1.1.1			данные отсутствуют	04:01:010501:1851	Респ Алтай, Улаганский р-н, с Акташ, ул Чуя, д 11, кв 2
3	1.1.2	1.1.3	151°58.1`	28.47	данные отсутствуют	04:01:010501:513	данные отсутствуют
4	1.1.3	1.1.4	210°16.6`	25.63	данные отсутствуют	04:01:010501:1632, 04:01:010501:513	данные отсутствуют
5	1.1.4	1.1.1	329°53.6`	41.98	данные отсутствуют	04:01:010501:513	данные отсутствуют

полное наименование должности	<div><div>ДОКУМЕНТ ПОДПИСАН ЭЛЕКТРОННОЙ ПОДПИСЬЮ</div><div>Сертификат: 009F0BDC181A023B64597F1E2579BEFB50 Владелец: ФЕДЕРАЛЬНАЯ СЛУЖБА ГОСУДАРСТВЕННОЙ РЕГИСТРАЦИИ, КАДАСТРА И КАРТОГРАФИИ Действителен: с 02.08.2024 по 26.10.2025</div></div>	инициалы, фамилия

Выписка из Единого государственного реестра недвижимости об объекте недвижимости
Описание местоположения земельного участка


Земельный участок			
вид объекта недвижимости			
Лист № 1 раздела 3.2	Всего листов раздела 3.2: 1	Всего разделов: 6	Всего листов выписки: 12
01.08.2025г. № КУВИ-001/2025-148889405			
Кадастровый номер:		04:01:010501:1790	

Сведения о характерных точках границы земельного участка				
Система координат МСК-04, зона 1				
Номер точки	Координаты, м		Описание закрепления на местности	Средняя квадратичная погрешность определения координат характерных точек границ земельного участка, м
	X	Y		
1	2	3	4	5
1	653776.15	1328201.4	-	0.1
2	653787.09	1328222	-	0.1
3	653761.96	1328235.38	-	0.1
4	653739.83	1328222.46	-	0.1
1	653776.15	1328201.4	-	0.1

полное наименование должности	<div><div>ДОКУМЕНТ ПОДПИСАН ЭЛЕКТРОННОЙ ПОДПИСЬЮ</div><div>Сертификат: 009F0BDC181A023B64597F1E2579BEFB50 Владелец: ФЕДЕРАЛЬНАЯ СЛУЖБА ГОСУДАРСТВЕННОЙ РЕГИСТРАЦИИ, КАДАСТРА И КАРТОГРАФИИ Действителен: с 02.08.2024 по 26.10.2025</div></div>	инициалы, фамилия

Выписка из Единого государственного реестра недвижимости об объекте недвижимости
Сведения о частях земельного участка

Земельный участок			
вид объекта недвижимости			
Лист № 1 раздела 4.1	Всего листов раздела 4.1: 2	Всего разделов: 6	Всего листов выписки: 12
01.08.2025г. № КУВИ-001/2025-148889405			
Кадастровый номер:		04:01:010501:1790	
Учетный номер части	Площадь, м2	Содержание ограничения в использовании или ограничения права на объект недвижимости или обременения объекта недвижимости	
1	2	3	
	Весь	вид ограничения (обременения): ограничения прав на земельный участок, предусмотренные статьей 56 Земельного кодекса Российской Федерации; Срок действия: не установлен; реквизиты документа-основания: сопроводительное письмо от 10.02.2021 № Исх-4258/04 выдан: Федеральное агентство воздушного транспорта (Росавиация); приказ от 22.04.2020 № 407-П выдан: Федеральное агентство воздушного транспорта (Росавиация); Содержание ограничения (обременения): Ограничения использования земельных участков и расположенных на них объектов недвижимости и осуществления экономической и иной деятельности в пределах пятой подзоны приаэродромной территории установлены в соответствии с Воздушным кодексом РФ, ст. 47, п. 3.5: запрещается размещать опасные производственные объекты, функционирование которых может повлиять на безопасность полетов воздушных судов.; Реестровый номер границы: 04:00-6.200; Вид объекта реестра границ: Зона с особыми условиями использования территории; Вид зоны по документу: Пятая подзона приаэродромной территории аэродрома Горно-Алтайск по адресу: Россия, Республика Алтай, Майминский район, с. Майма, Аэропорт.; Тип зоны: Охранная зона транспорта	
	Весь	вид ограничения (обременения): ограничения прав на земельный участок, предусмотренные статьей 56 Земельного кодекса Российской Федерации; Срок действия: не установлен; реквизиты документа-основания: сопроводительное письмо от 10.02.2021 № Исх-4258/04 выдан: Федеральное агентство воздушного транспорта (Росавиация); приказ от 22.04.2020 № 407-П выдан: Федеральное агентство воздушного транспорта (Росавиация); Содержание ограничения (обременения): Ограничения использования земельных участков и расположенных на них объектов недвижимости и осуществления экономической и иной деятельности в пределах шестой подзоны приаэродромной территории установлены в соответствии с Воздушным кодексом РФ, ст. 47, п. 3.6: запрещается размещать объекты, способствующие привлечению и массовому скоплению птиц.; Реестровый номер границы: 04:00-6.202; Вид объекта реестра границ: Зона с особыми условиями использования территории; Вид зоны по документу: Шестая подзона приаэродромной территории аэродрома Горно-Алтайск по адресу: Россия, Республика Алтай, Майминский район, с. Майма, Аэропорт. ; Тип зоны: Охранная зона транспорта	
	Весь	вид ограничения (обременения): ограничения прав на земельный участок, предусмотренные статьей 56 Земельного кодекса Российской Федерации; Срок действия: не установлен; реквизиты документа-основания: сопроводительное письмо от 10.02.2021 № Исх-4258/04 выдан: Федеральное агентство воздушного транспорта (Росавиация); приказ "Об установлении	




ДОКУМЕНТ ПОДПИСАН
ЭЛЕКТРОННОЙ ПОДПИСЬЮ

Сертификат: 009F0BDC181A023B64597F1E2579BEFB50
Владелец: ФЕДЕРАЛЬНАЯ СЛУЖБА ГОСУДАРСТВЕННОЙ
РЕГИСТРАЦИИ, КАДАСТРА И КАРТОГРАФИИ
Действителен: с 02.08.2024 по 26.10.2025

полное наименование должности	инициалы, фамилия
-------------------------------	-------------------

Земельный участок			
вид объекта недвижимости			
Лист № 2 раздела 4.1	Всего листов раздела 4.1: 2	Всего разделов: 6	Всего листов выписки: 12
01.08.2025г. № КУВИ-001/2025-148889405			
Кадастровый номер:		04:01:010501:1790	
		приаэродромной территории аэродрома Горно-Алтайск" от 22.04.2020 № 407-П выдан: Федеральное агентство воздушного транспорта (Росавиация); Содержание ограничения (обременения): Ограничения использования земельных участков и расположенных на них объектов недвижимости и осуществления экономической и иной деятельности в пределах четвертой подзоны приаэродромной территории установлены в соответствии с Воздушным кодексом РФ, ст. 47, п. 3.4: запрещается размещать объекты, создающие помехи в работе наземных объектов средств и систем обслуживания воздушного движения, навигации, посадки и связи, предназначенных для организации воздушного движения и расположенных вне первой подзоны.; Реестровый номер границы: 04:00-6.209; Вид объекта реестра границ: Зона с особыми условиями использования территории; Вид зоны по документу: Четвертая подзона приаэродромной территории аэродрома Горно-Алтайск по адресу: Россия, Республика Алтай, Майминский район, с. Майма, Аэропорт.; Тип зоны: Охранная зона транспорта	
	Весь	вид ограничения (обременения): ограничения прав на земельный участок, предусмотренные статьей 56 Земельного кодекса Российской Федерации; Срок действия: не установлен; реквизиты документа-основания: сопроводительное письмо от 10.02.2021 № Иск-4258/04 выдан: Федеральное агентство воздушного транспорта (Росавиация); приказ "Об установлении приаэродромной территории аэродрома Горно-Алтайск" от 22.04.2020 № 407-П выдан: Федеральное агентство воздушного транспорта (Росавиация); Содержание ограничения (обременения): Ограничения использования земельных участков и расположенных на них объектов недвижимости и осуществления экономической и иной деятельности в пределах третьей подзоны приаэродромной территории установлены в соответствии с Воздушным кодексом РФ, ст. 47, п. 3.3: запрещается размещать объекты, высота которых превышает ограничения, установленные уполномоченным Правительством Российской Федерации федеральным органом исполнительной власти при установлении соответствующей приаэродромной территории.; Реестровый номер границы: 04:00-6.210; Вид объекта реестра границ: Зона с особыми условиями использования территории; Вид зоны по документу: Третья подзона приаэродромной территории аэродрома Горно-Алтайск по адресу: Россия, Республика Алтай, Майминский район, с. Майма, Аэропорт.; Тип зоны: Охранная зона транспорта	

полное наименование должности	 ДОКУМЕНТ ПОДПИСАН ЭЛЕКТРОННОЙ ПОДПИСЬЮ Сертификат: 009F0BDC181A023B64597F1E2579BEFB50 Владелец: ФЕДЕРАЛЬНАЯ СЛУЖБА ГОСУДАРСТВЕННОЙ РЕГИСТРАЦИИ, КАДАСТРА И КАРТОГРАФИИ Действителен: с 02.08.2024 по 26.10.2025	инициалы, фамилия