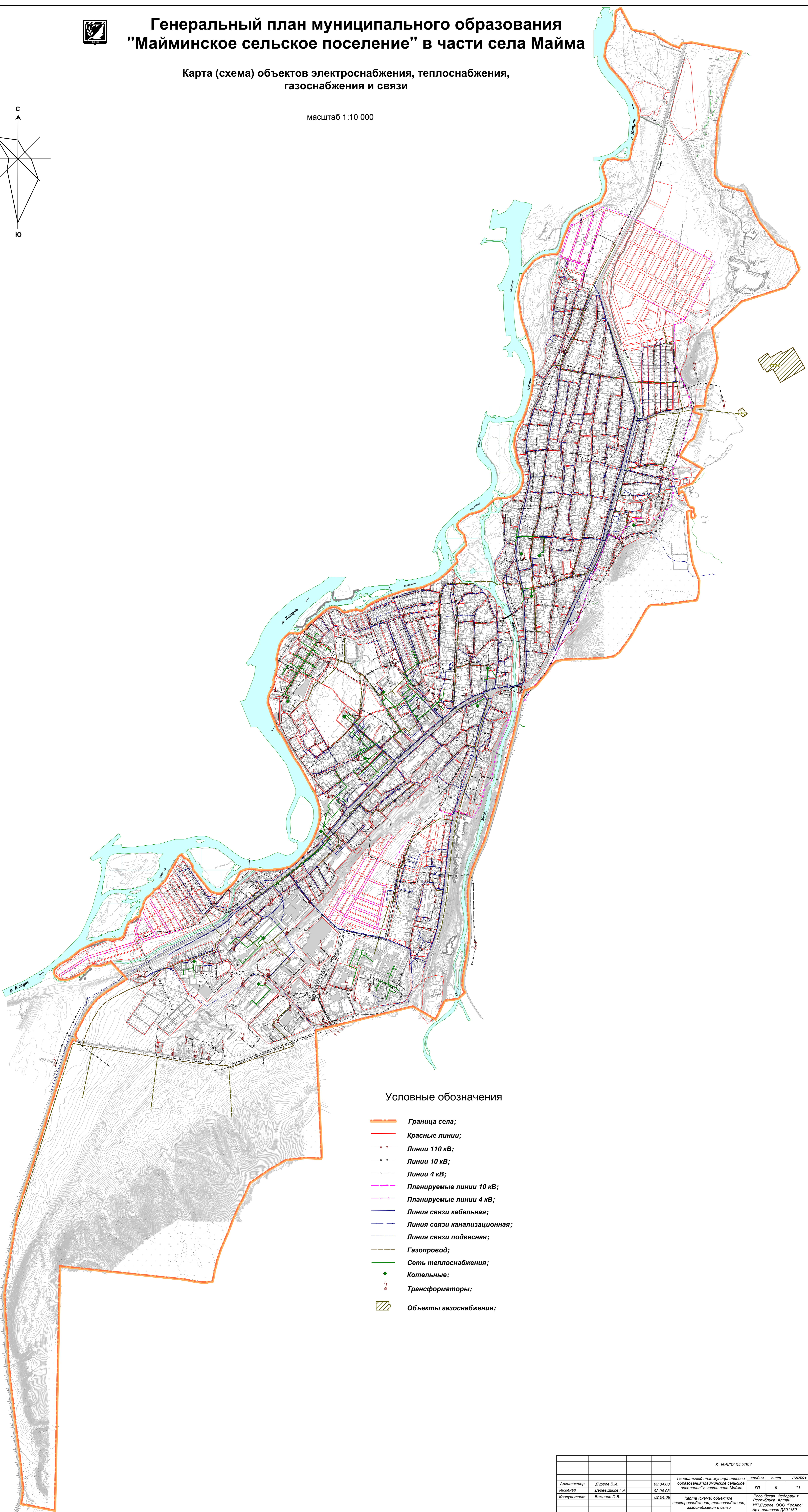

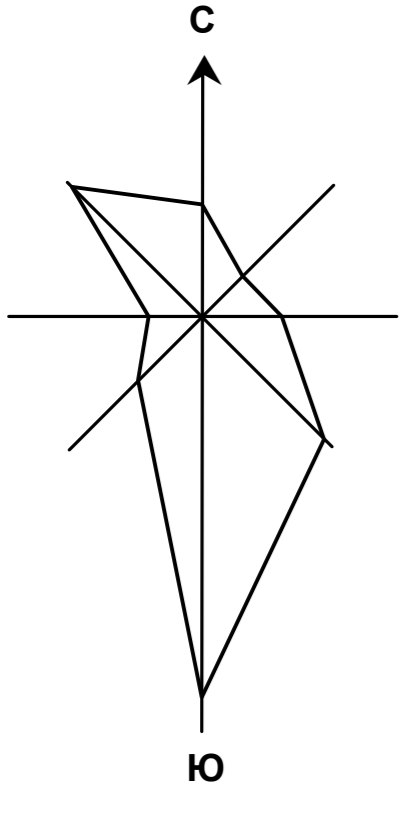




Генеральный план муниципального образования "Майминское сельское поселение" в части села Майма

Карта (схема) объектов электроснабжения, теплоснабжения,
газоснабжения и связи

масштаб 1:10 000



Условные обозначения

- Граница села;
- Красные линии;
- Линии 110 кВ;
- Линии 10 кВ;
- Линии 4 кВ;
- Планируемые линии 10 кВ;
- Планируемые линии 4 кВ;
- Линия связи кабельная;
- Линия связи канализационная;
- Линия связи подвесная;
- Газопровод;
- Сеть теплоснабжения;
- Котельные;
- Трансформаторы;
- Объекты газоснабжения;

				К-№8/02.04.2007		
Архитектор	Дуреев В.И.	02.04.08	Генеральный план муниципального образования "Майминское сельское поселение" в части села Майма	стадия	лист	листок
Инженер	Деревяшова Г.А.	02.04.08		ГП	9	11
Консультант	Бажанов П.В.	02.04.08		Российская Федерация Республика Алтай ИП Дуреев, ООО "Тэко-Арх" Арх. лицензия ДЭ91162		
Карта (схема) объектов электроснабжения, теплоснабжения, газоснабжения и связи						