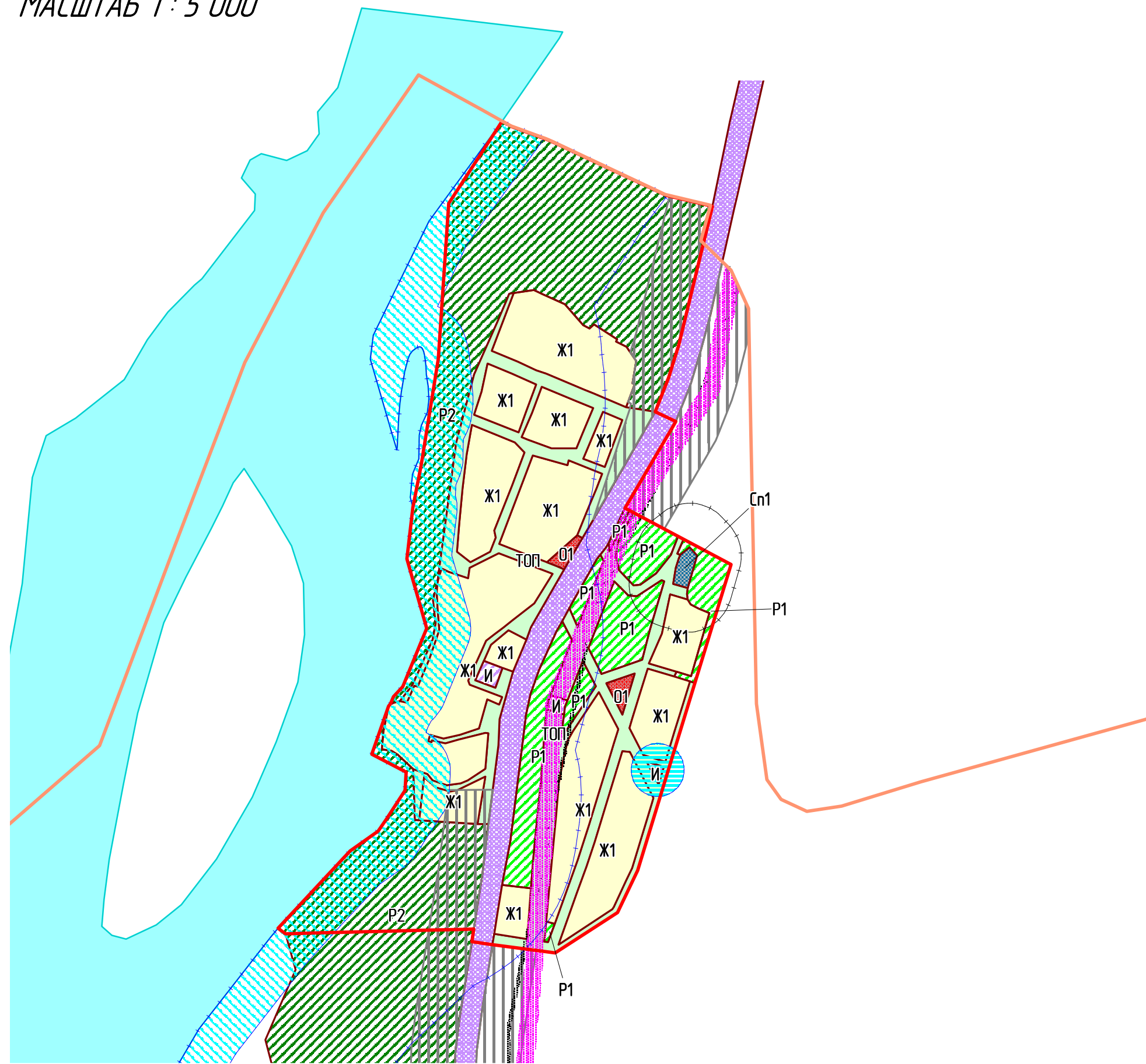
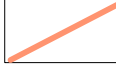




КАРТА ГРАДОСТРОИТЕЛЬНОГО ЗОНИРОВАНИЯ П.ИЗВЕСТКОВЫЙ МУНИЦИПАЛЬНОГО ОБРАЗОВАНИЯ  
 УСТЬ-МУНИНСКОЕ СЕЛЬСКОЕ ПОСЕЛЕНИЕ МАЙМИНСКОГО РАЙОНА РЕСПУБЛИКИ АЛТАЙ  
 МАСШТАБ 1 : 5 000



УСЛОВНЫЕ ОБОЗНАЧЕНИЯ

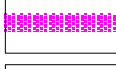

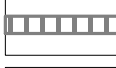
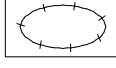
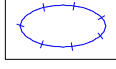
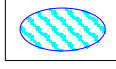

ГРАНИЦЫ

-  сельского поселения
-  населенного пункта
-  территориальных зон

ПРИРОДНЫЕ ОБЪЕКТЫ

-  река, ручей

ЗОНЫ С ОСОБЫМИ УСЛОВИЯМИ  
ИСПОЛЬЗОВАНИЯ ТЕРРИТОРИИ

-  охранная зона линий электропередачи
-  охранная зона линий электросвязи
-  придорожная полоса автомобильных дорог
-  санитарно-защитная зона
-  водоохранная зона
-  прибрежная защитная полоса
-  зона санитарной охраны источников питьевого водоснабжения

ТЕРРИТОРИАЛЬНЫЕ ЗОНЫ

-  Ж1 Зона застройки индивидуальными жилыми домами
-  О1 Зона делового, общественного и коммерческого назначения
-  П1 Производственная зона
-  И Зона инженерной инфраструктуры
-  Т Зона транспортной инфраструктуры
-  Р1 Зона рекреационного назначения (естественных ландшафтов)
-  Р2 Зона рекреационного назначения (зона размещения объектов рекреационного назначения)
-  Сп1 Зона специального назначения, связанная с захоронениями
-  ТОП Зона иного назначения, в соответствии с местными условиями (территория общего пользования)