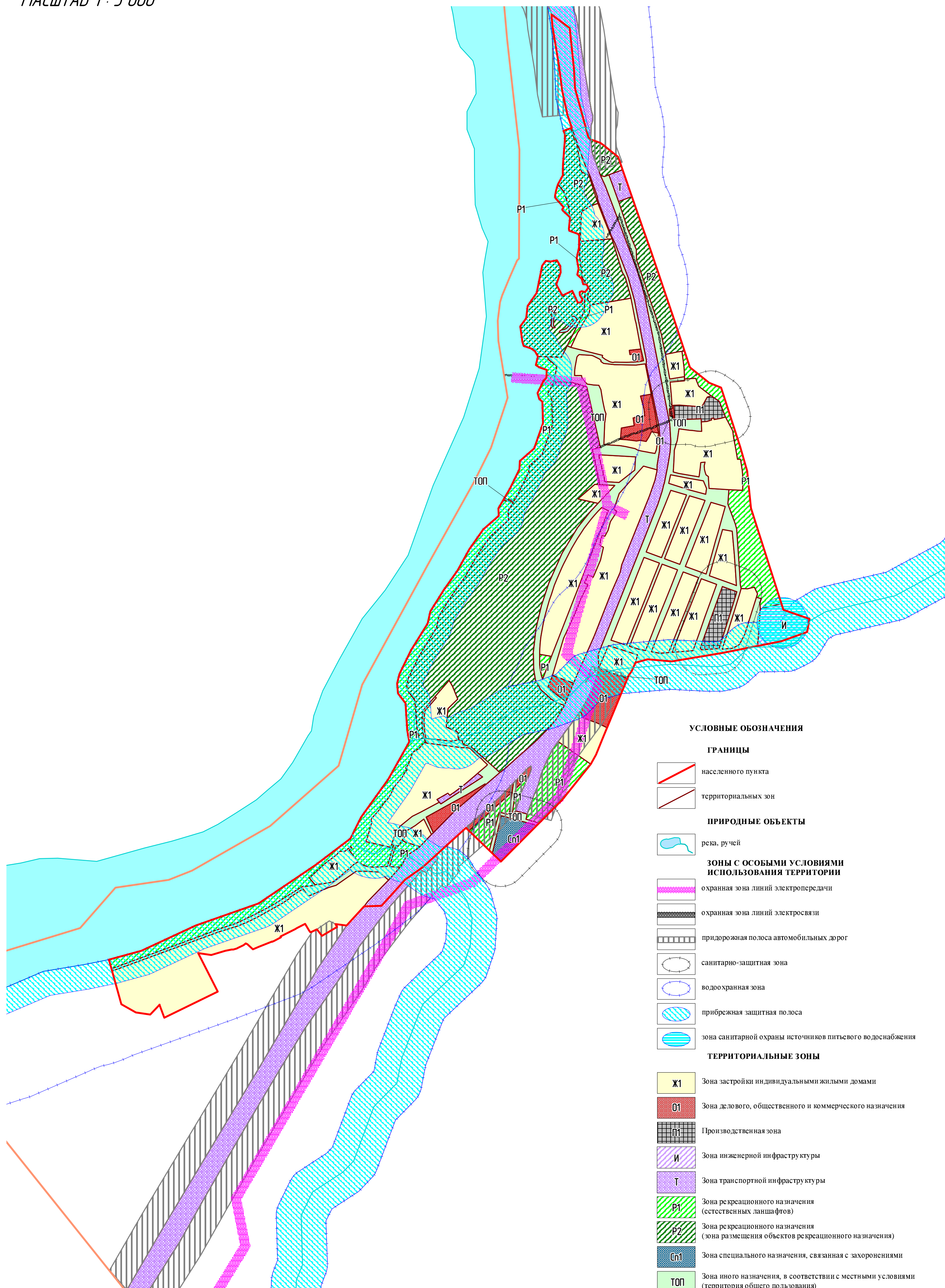




КАРТА ГРАДОСТРОИТЕЛЬНОГО ЗОНИРОВАНИЯ С. БАРАНГОЛ МУНИЦИПАЛЬНОГО ОБРАЗОВАНИЯ  
УСТЬ-МУНИНСКОЕ СЕЛЬСКОЕ ПОСЕЛЕНИЕ МАЙМИНСКОГО РАЙОНА РЕСПУБЛИКИ АЛТАЙ  
МАСШТАБ 1 : 5 000




**УСЛОВНЫЕ ОБОЗНАЧЕНИЯ**



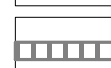
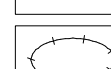



**ГРАНИЦЫ**

-  населенного пункта
-  территориальных зон

**ПРИРОДНЫЕ ОБЪЕКТЫ**

-  река, ручей

**ЗОНЫ С ОСОБЫМИ УСЛОВИЯМИ ИСПОЛЬЗОВАНИЯ ТЕРРИТОРИИ**

-  охранная зона линий электропередачи
-  охранная зона линий электросвязи
-  придорожная полоса автомобильных дорог
-  санитарно-защитная зона
-  водоохранная зона
-  прибрежная защитная полоса
-  зона санитарной охраны источников питьевого водоснабжения

**ТЕРРИТОРИАЛЬНЫЕ ЗОНЫ**

-  Ж1 Зона застройки индивидуальными жилыми домами
-  О1 Зона делового, общественного и коммерческого назначения
-  П1 Производственная зона
-  И Зона инженерной инфраструктуры
-  Т Зона транспортной инфраструктуры
-  Р1 Зона рекреационного назначения (естественных ландшафтов)
-  Р2 Зона рекреационного назначения (зона размещения объектов рекреационного назначения)
-  Сп1 Зона специального назначения, связанная с захоронениями
-  ТОП Зона иного назначения, в соответствии с местными условиями (территория общего пользования)